Seismický profil na podkladu georadarového řezu

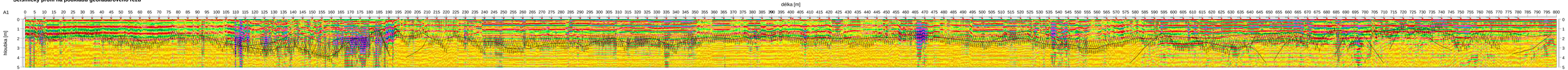

J

Podélný geologický řez

S

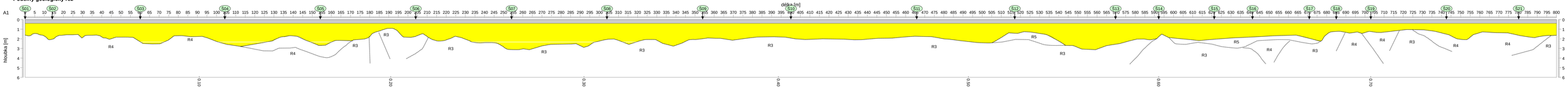

těžitelnost	
	konstrukční vrstvy vozovek
T2-3	hlinitý pokryv
T4-6	křídové podloží R5 - R3

těžitelnost	
	konstrukční vrstvy vozovek
T2-3	hlinitý pokryv
T4-6	křídové podloží R5 - R3

MĚŘIL:	Ing. Jan Smejkal	ODP. ŘEŠITEL:	RNDr. Oldřich Levý	insel
ZPRACOVAL:	RNDr. Oldřich Levý	KONTROLA:	Mgr. Radek Zelený	
OBJEDNATEL:	Obec Horní Slivno			
INVESTOR:			Č. ZAKÁZKY:	2002020/0000
STAVBA: ZAKÁZKA:	HORNÍ SLIVNO - SPLAŠKOVÁ KANALIZACE		ÚČEL:	ZZ
OBSAH PŘÍLOHY:	Geofyzikální průzkum Interpretace profilového řezu stoky A (profil A1)		FORMÁT: 1700x297mm	DATUM: 08/2020
				ČÍS. ZPRÁVY: 1
			MĚŘÍTKO: 1:500/100	ČÍSLO PŘÍLOHY: 2.1

Seismický profil na podkladu georadarového řezu

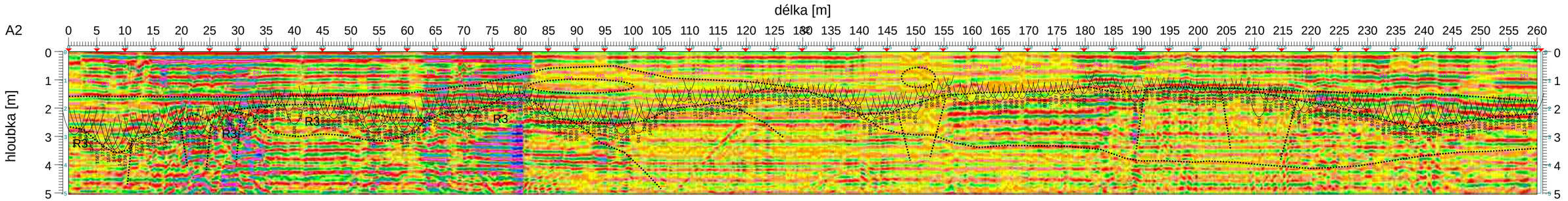

Podélný geologický řez

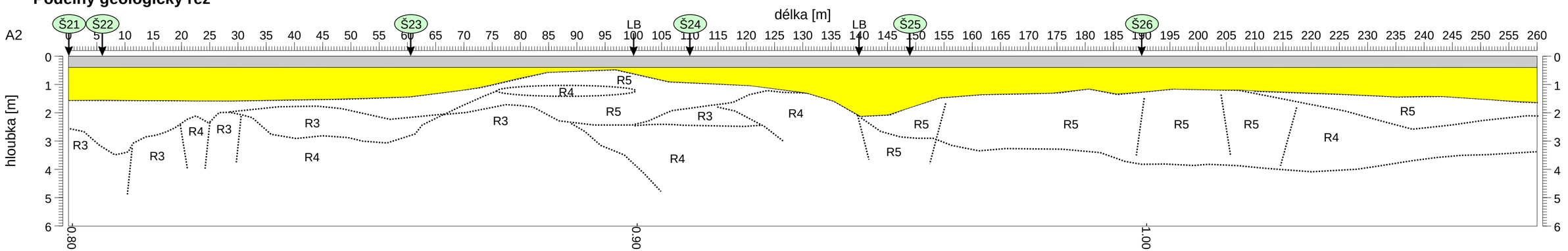

těžitelnost

	konstrukční vrstvy vozovek
T2-3	hlinitý pokryv
T4-6	křídové podloží R5 - R3

MĚŘIL:	Ing. Jan Smejkal	ODP. ŘEŠITEL:	RNDr. Oldřich Levý
ZPRACOVAL:	RNDr. Oldřich Levý	KONTROLA:	Mgr. Radek Zelený
OBJEDNATEL:	Obec Horní Slivno		
INVESTOR:			
STAVBA ZAKÁZKA:	**HORNÍ SLIVNO - SPLAŠKOVÁ KANALIZACE**		
OBSAH PŘÍLOHY:	**Geofyzikální průzkum** **Interpretace profilového řezu stoky A (profil A2)**		

Č. ZAKÁZKY:	20020230000
ÚČEL:	ZZ
FORMÁT: 600x297mm	DATUM: 08/2020
	ČÍS. ZPRÁVY: 1
MĚŘÍTKO: **1:500/100**	ČÍSLO PŘÍLOHY: **2.2**

Seismický profil na podkladu georadarového řezu

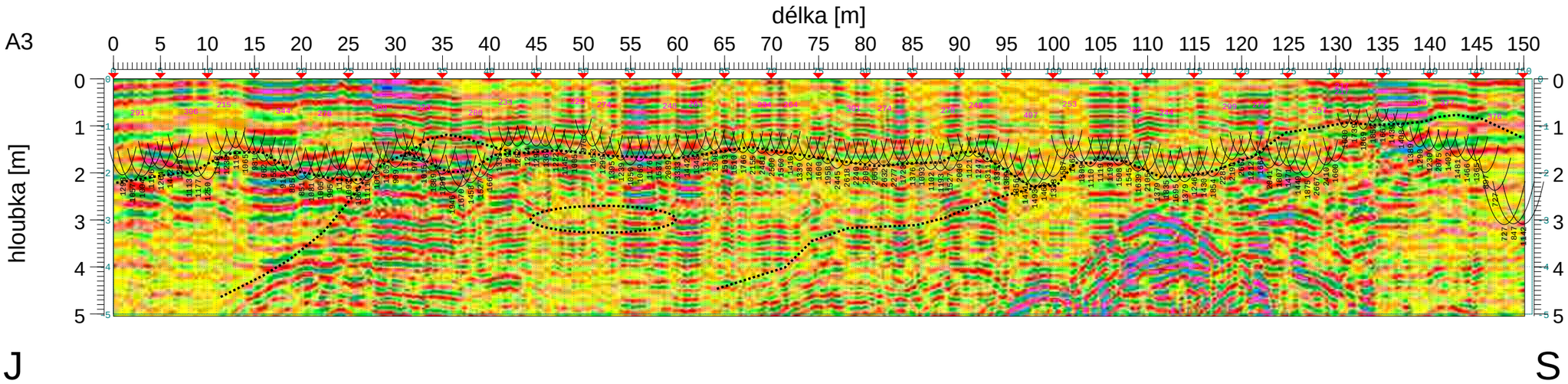

Podélný geologický řez

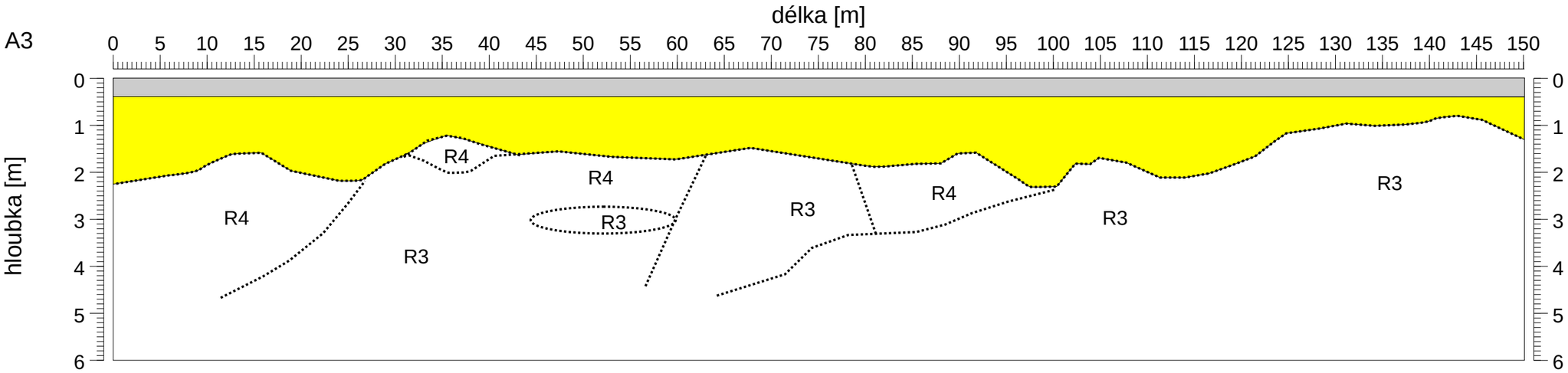

těžitelnost

	konstrukční vrstvy vozovek
T2-3	hlinitý pokryv
T4-6	křídové podloží R5 - R3

MĚŘIL:	Ing. Jan Smejkal	ODP. ŘEŠITEL:	RNDr. Oldřich Levý	insel
ZPRACOVAL:	RNDr. Oldřich Levý	KONTROLA:	Mgr. Radek Zelený	
OBJEDNATEL:	Obec Horní Slivno			
INVESTOR:				Č. ZAKÁZKY: 20020230000
STAVBA ZAKÁZKA:	**HORNÍ SLIVNO - SPLAŠKOVÁ KANALIZACE**			ÚČEL: ZZ
OBSAH PŘÍLOHY:	**Geofyzikální průzkum** **Interpretace profilového řezu stoky A (profil A3)**			FORMÁT: 420x297mm DATUM: 08/2020 ČÍS. ZPRÁVY: 1
				MĚŘÍTKO: **1:500/100** ČÍSLO PŘÍLOHY: **2.3**

Seismický profil na podkladu georadarového řezu

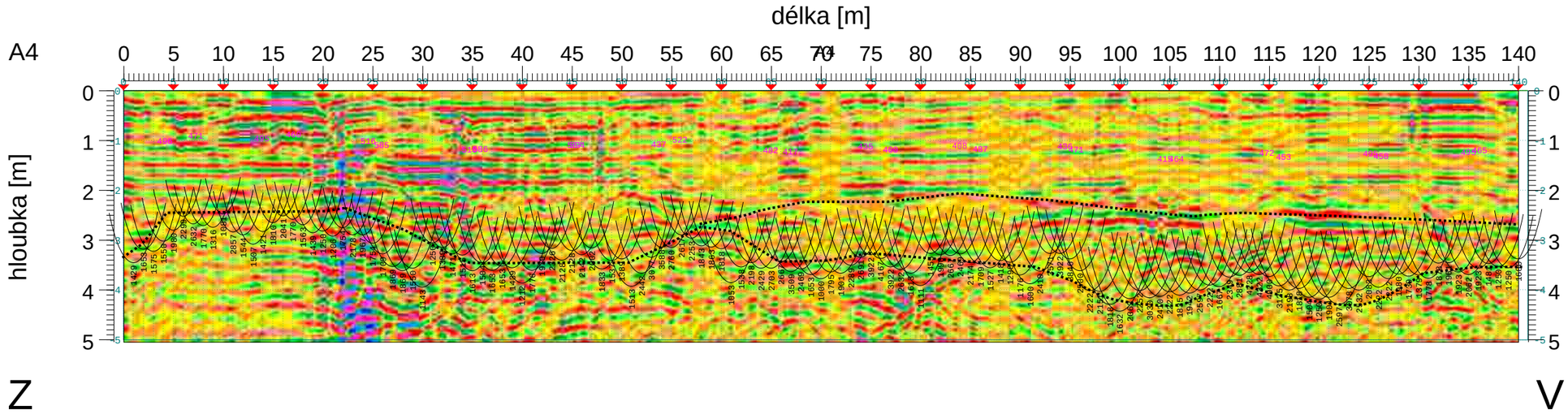

Podélný geologický řez

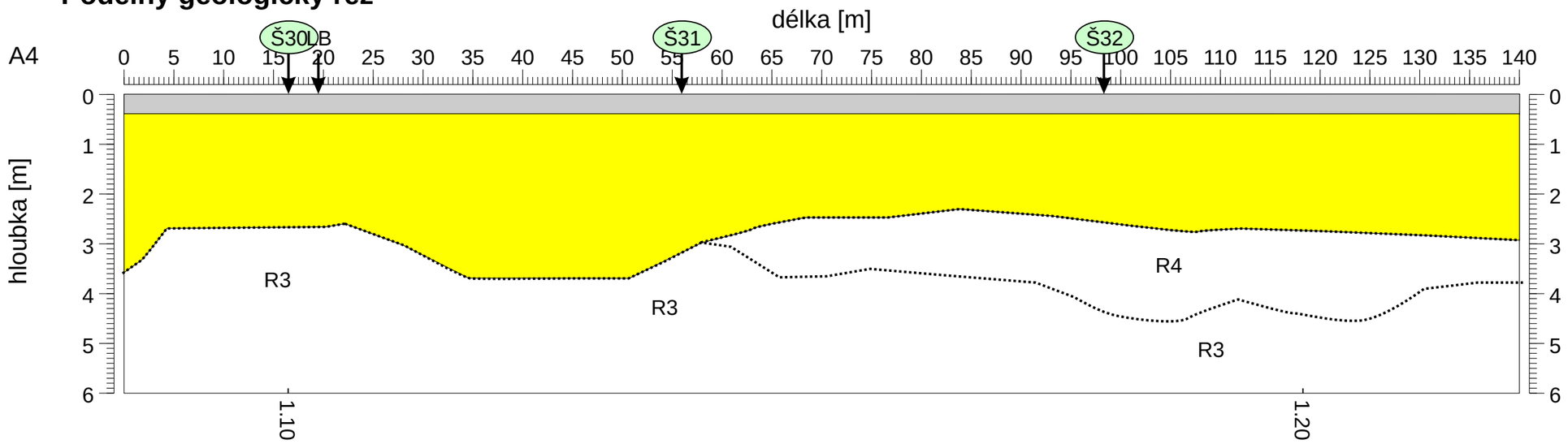

těžitelnost

	konstrukční vrstvy vozovek
T2-3	hlinitý pokryv
T4-6	křídové podloží R5 - R3

MĚŘIL:	Ing. Jan Smejkal	ODP. ŘEŠITEL:	RNDr. Oldřich Levý
ZPRACOVAL:	RNDr. Oldřich Levý	KONTROLA:	Mgr. Radek Zelený
OBJEDNATEL:	Obec Horní Slivno		
INVESTOR:			
STAVBA ZAKÁZKA:	**HORNÍ SLIVNO - SPLAŠKOVÁ KANALIZACE**		
OBSAH PŘÍLOHY:	**Geofyzikální průzkum** **Interpretace profilového řezu stoky A (profil A4)**		

Č. ZAKÁZKY:	20020230000
ÚČEL:	ZZ
FORMÁT: 420x297mm	DATUM: 08/2020
	ČÍS. ZPRÁVY: 1
MĚŘÍTKO: **1:500/100**	ČÍSLO PŘÍLOHY: **2.4**

Seismický profil na podkladu georadarového řezu

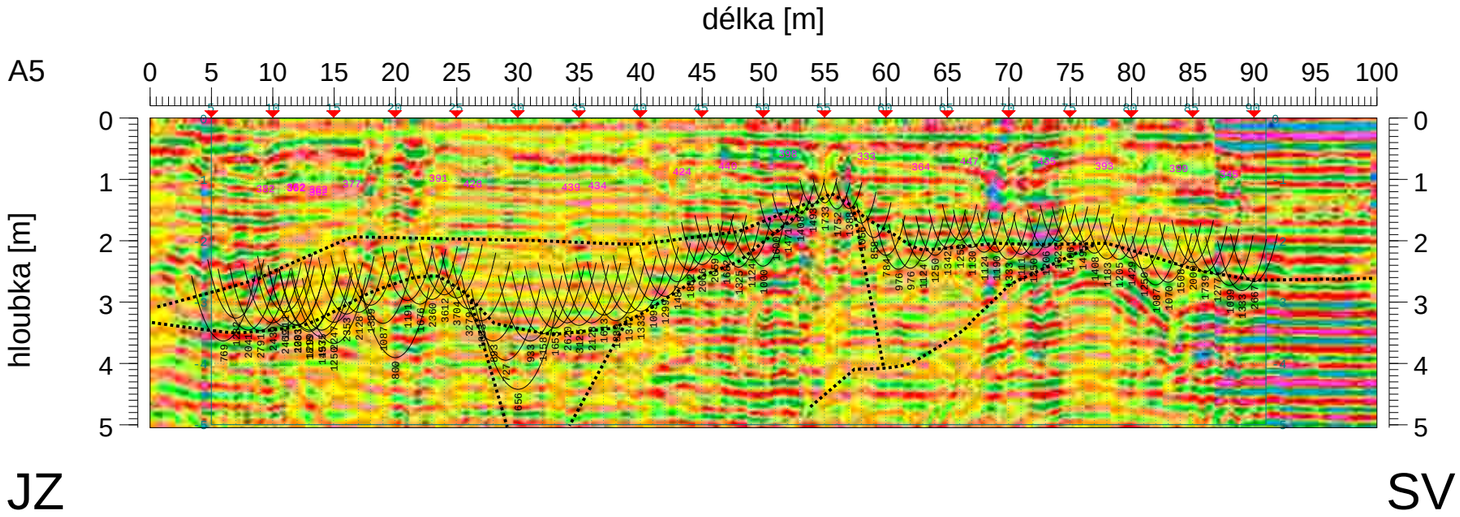

Podélný geologický řez

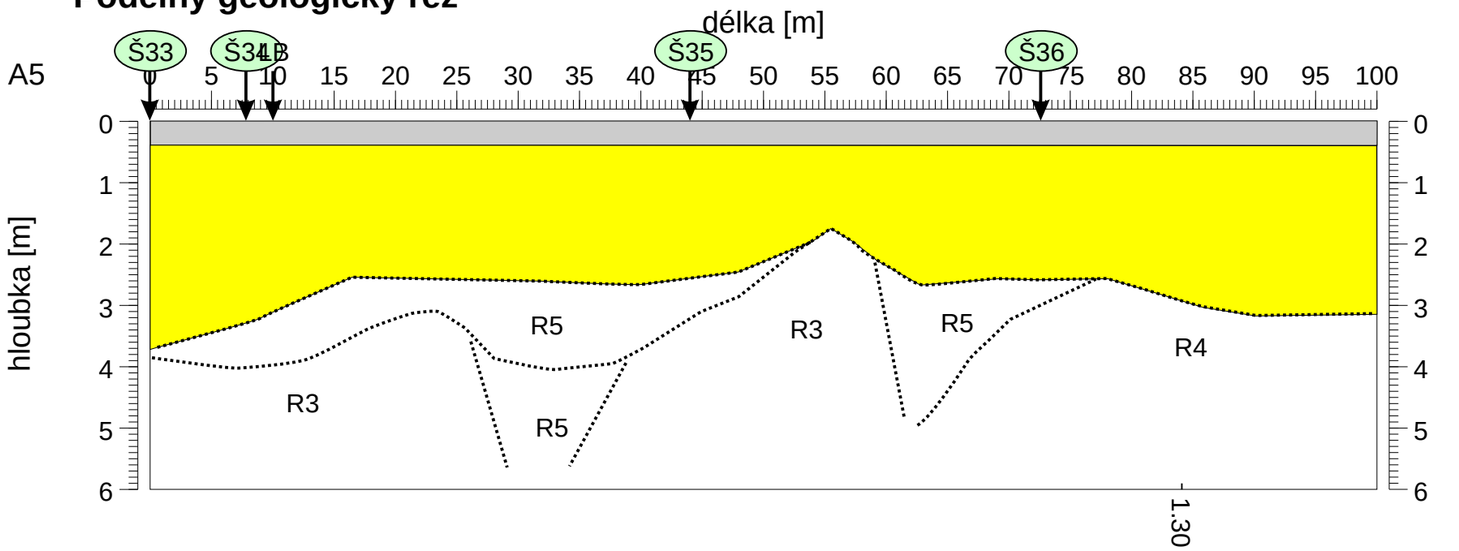

těžitelnost

	konstrukční vrstvy vozovek
T2-3	hlinitý pokryv
T4-6	křídové podloží R5 - R3

MĚŘIL:	Ing. Jan Smejkal	ODP. ŘEŠITEL:	RNDr. Oldřich Levý
ZPRACOVAL:	RNDr. Oldřich Levý	KONTROLA:	Mgr. Radek Zelený
OBJEDNATEL:	Obec Horní Slivno		
INVESTOR:			
STAVBA ZAKÁZKA:	**HORNÍ SLIVNO - SPLAŠKOVÁ KANALIZACE**		
OBSAH PŘÍLOHY:	**Geofyzikální průzkum** **Interpretace profilového řezu stoky A (profil A5)**		

Č. ZAKÁZKY:	20020230000
ÚČEL:	ZZ
FORMÁT: 420x297mm	DATUM: 08/2020
	ČÍS. ZPRÁVY: 1
MĚŘÍTKO: **1:500/100**	ČÍSLO PŘÍLOHY: **2.5**

Seismický profil na podkladu georadarového řezu

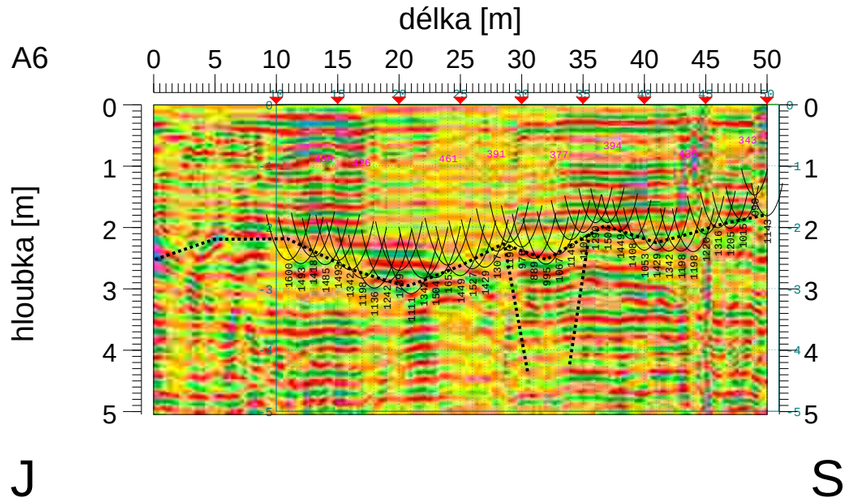

Podélný geologický řez

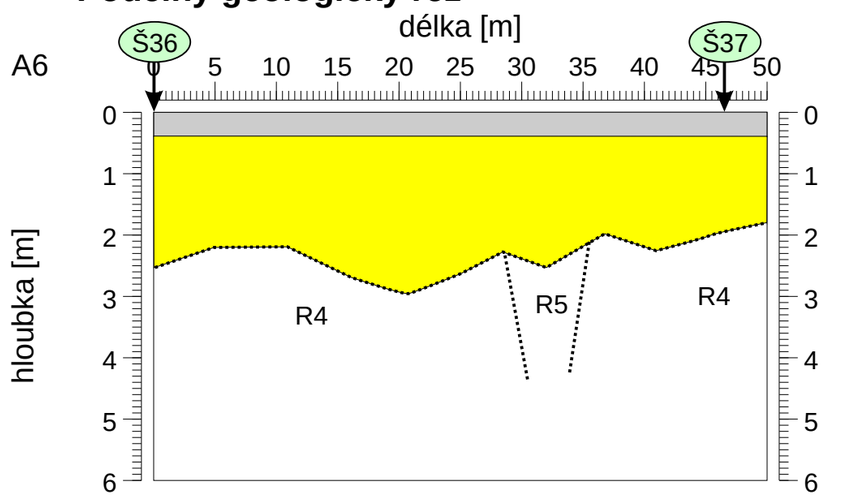

těžitelnost

	konstrukční vrstvy vozovek
T2-3	hlinitý pokryv
T4-6	křídové podloží R5 - R3

MĚŘIL:	Ing. Jan Smejkal	ODP. ŘEŠITEL:	RNDr. Oldřich Levý
ZPRACOVAL:	RNDr. Oldřich Levý	KONTROLA:	Mgr. Radek Zelený
OBJEDNATEL:	Obec Horní Slivno		
INVESTOR:			
STAVBA ZAKÁZKA:	**HORNÍ SLIVNO - SPLAŠKOVÁ KANALIZACE**		
OBSAH PŘÍLOHY:	**Geofyzikální průzkum** **Interpretace profilového řezu stoky A (profil A6)**		

Č. ZAKÁZKY:	20020230000
ÚČEL:	ZZ
FORMÁT: 420x297mm	DATUM: 08/2020
	ČÍS. ZPRÁVY: 1
MĚŘÍTKO: **1:500/100**	ČÍSLO PŘÍLOHY: **2.6**

Seismický profil na podkladu georadarového řezu

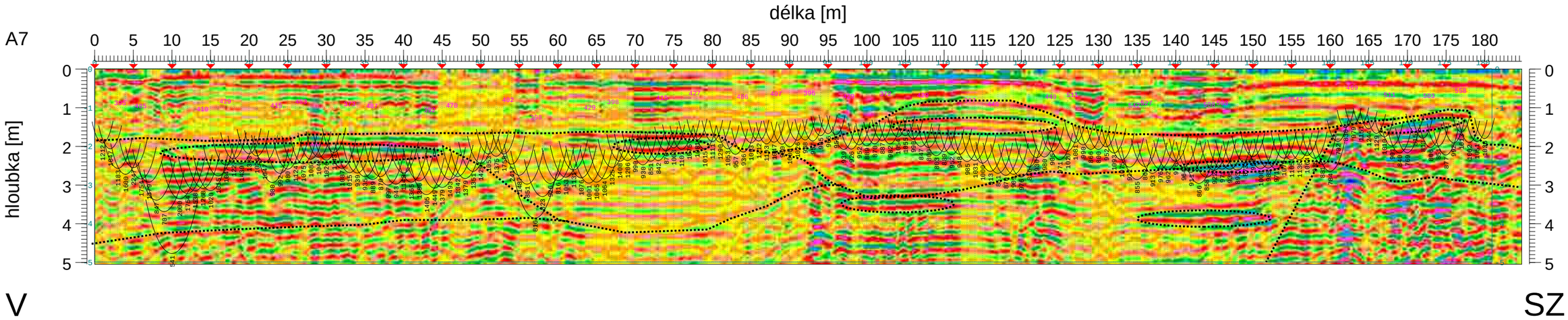

Podélný geologický řez

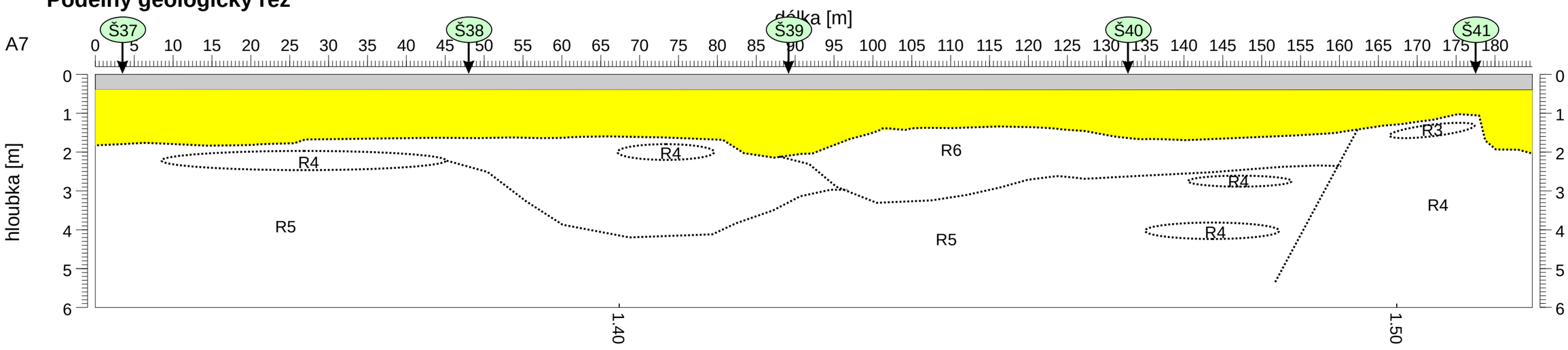

těžitelnost

	konstrukční vrstvy vozovek
T2-3	hlinitý pokryv
T4-6	křídové podloží R5 - R3

MĚŘIL:	Ing. Jan Smejkal	ODP. ŘEŠITEL:	RNDr. Oldřich Levý
ZPRACOVAL:	RNDr. Oldřich Levý	KONTROLA:	Mgr. Radek Zelený
OBJEDNATEL:	Obec Horní Slivno		
INVESTOR:			
STAVBA ZAKÁZKA:	**HORNÍ SLIVNO - SPLAŠKOVÁ KANALIZACE**		
OBSAH PŘÍLOHY:	**Geofyzikální průzkum** **Interpretace profilového řezu stoky A (profil A7)**		

Č. ZAKÁZKY:	20020230000
ÚČEL:	ZZ
FORMÁT: 450x297mm	DATUM: 08/2020
	ČÍS. ZPRÁVY: 1
MĚŘÍTKO: **1:500/100**	ČÍSLO PŘÍLOHY: **2.7**

Seismický profil na podkladu georadarového řezu

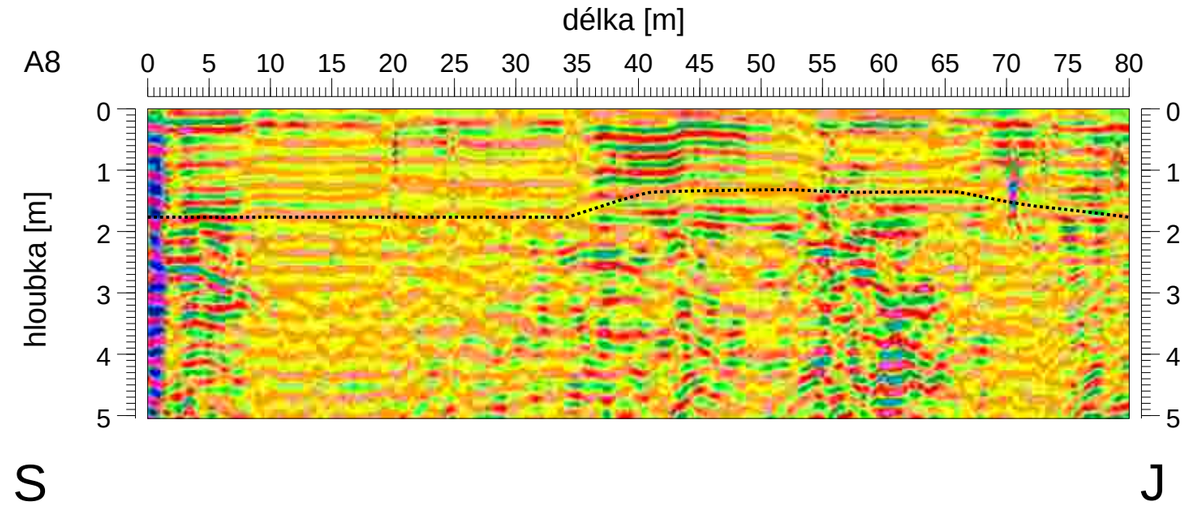

Podélný geologický řez

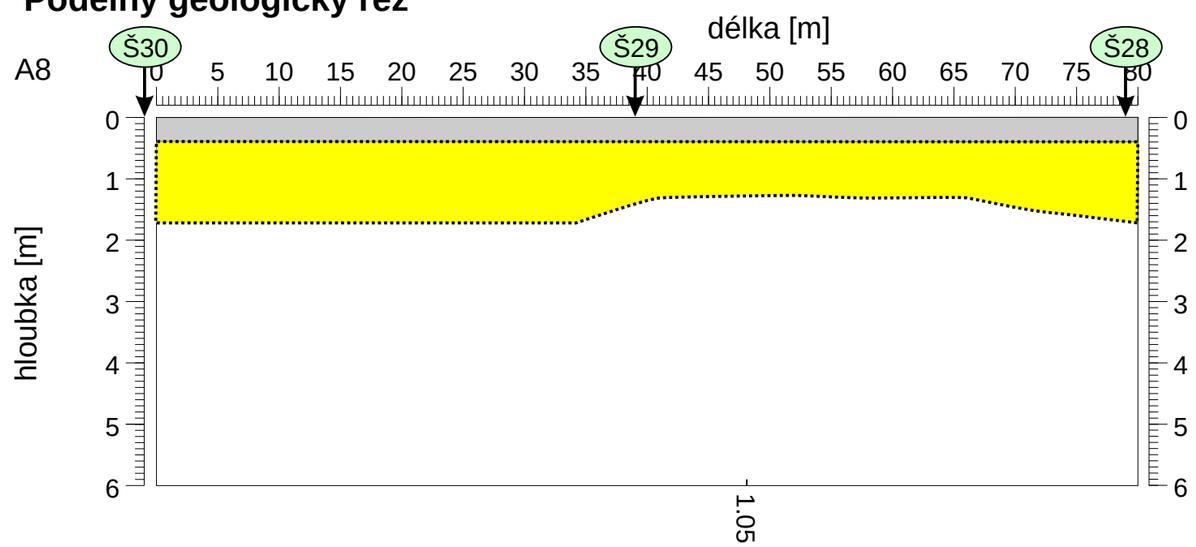

těžitelnost

	konstrukční vrstvy vozovek
T2-3	hlinitý pokryv
T4-6	křídové podloží R5 - R3

MĚŘIL:	Ing. Jan Smejkal	ODP. ŘEŠITEL:	RNDr. Oldřich Levý
ZPRACOVAL:	RNDr. Oldřich Levý	KONTROLA:	Mgr. Radek Zelený
OBJEDNATEL:	Obec Horní Slivno		
INVESTOR:			
STAVBA ZAKÁZKA:	**HORNÍ SLIVNO - SPLAŠKOVÁ KANALIZACE**		
OBSAH PŘÍLOHY:	**Geofyzikální průzkum** **Interpretace profilového řezu stoky A (profil A8)**		

Č. ZAKÁZKY:	20020230000
ÚČEL:	ZZ
FORMÁT: 450x297mm	DATUM: 08/2020
	ČÍS. ZPRÁVY: 1
MĚŘÍTKO: **1:500/100**	ČÍSLO PŘÍLOHY: **2.8**

Seismický profil na podkladu georadarového řezu

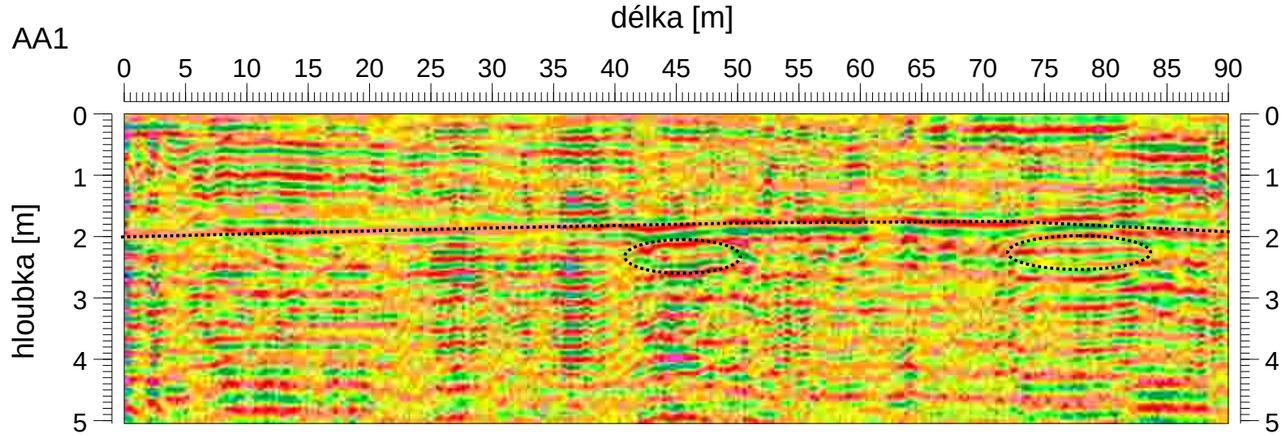

JV SZ

Podélný geologický řez

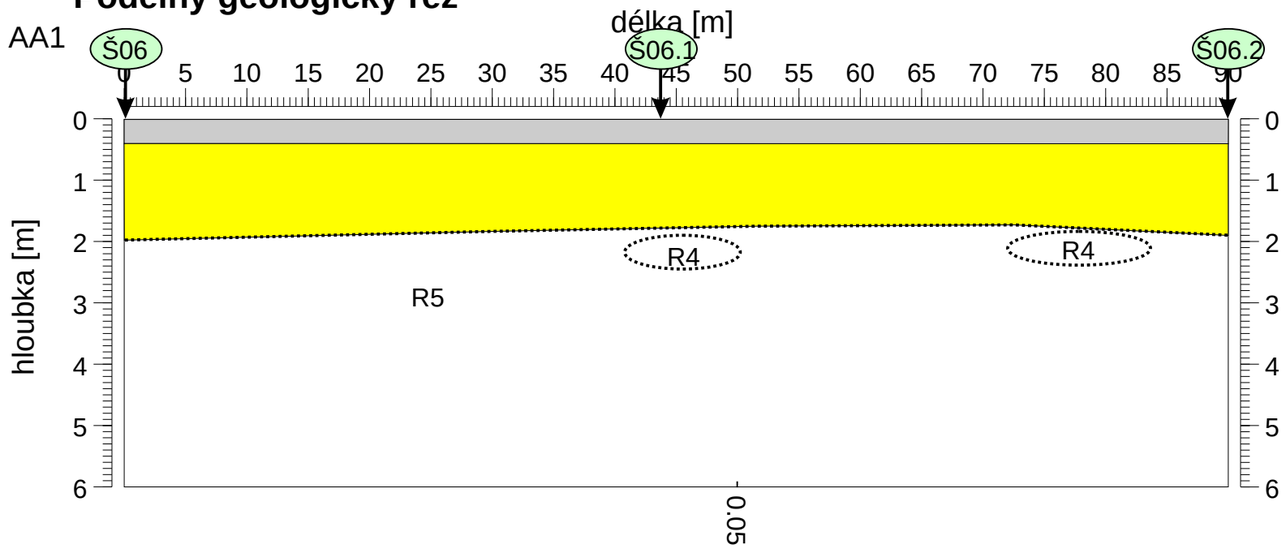

těžitelnost

	konstrukční vrstvy vozovek
T2-3	hlinitý pokryv
T4-6	křídové podloží R5 - R3

MĚŘIL:	Ing. Jan Smejkal	ODP. ŘEŠITEL:	RNDr. Oldřich Levý
ZPRACOVAL:	RNDr. Oldřich Levý	KONTROLA:	Mgr. Radek Zelený
OBJEDNATEL:	Obec Horní Slivno		
INVESTOR:			
STAVBA ZAKÁZKA:	**HORNÍ SLIVNO - SPLAŠKOVÁ KANALIZACE**		
OBSAH PŘÍLOHY:	**Geofyzikální průzkum** **Interpretace profilového řezu stoky AA (profil AA1)**		

Č. ZAKÁZKY:	20020230000
ÚČEL:	ZZ
FORMÁT: 420x297mm	DATUM: 08/2020
	ČÍS. ZPRÁVY: 1
MĚŘÍTKO: **1:500/100**	ČÍSLO PŘÍLOHY: **2.9**

Seismický profil na podkladu georadarového řezu

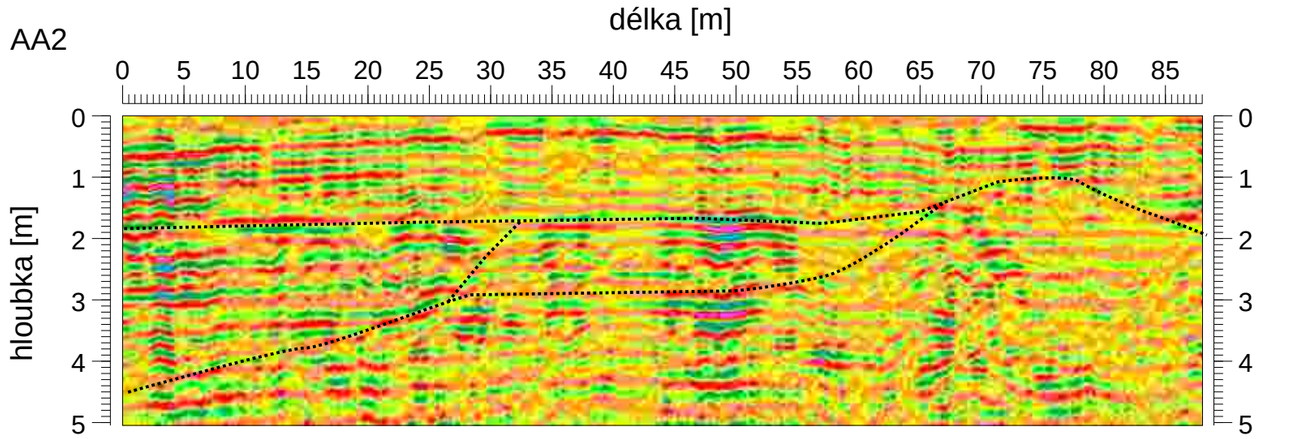

JZ SV

Podélný geologický řez

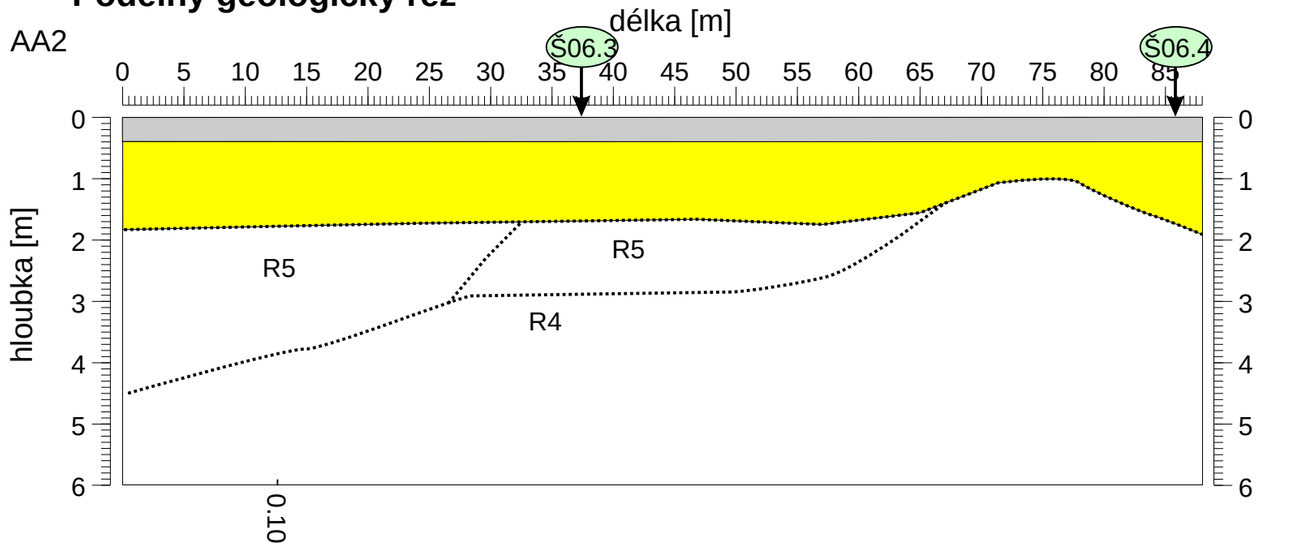

těžitelnost

	konstrukční vrstvy vozovek
T2-3	hlinitý pokryv
T4-6	křídové podloží R5 - R3

MĚŘIL:	Ing. Jan Smejkal	ODP. ŘEŠITEL:	RNDr. Oldřich Levý
ZPRACOVAL:	RNDr. Oldřich Levý	KONTROLA:	Mgr. Radek Zelený
OBJEDNATEL:	Obec Horní Slivno		
INVESTOR:			
STAVBA ZAKÁZKA:	**HORNÍ SLIVNO - SPLAŠKOVÁ KANALIZACE**		
OBSAH PŘÍLOHY:	**Geofyzikální průzkum** **Interpretace profilového řezu stoky AA (profil AA2)**		

insel

Č. ZAKÁZKY:	20020230000
ÚČEL:	ZZ
FORMÁT: 420x297mm	DATUM: 08/2020
	ČÍS. ZPRÁVY: 1
MĚŘÍTKO: **1:500/100**	ČÍSLO PŘÍLOHY: **2.10**

Seismický profil na podkladu georadarového řezu

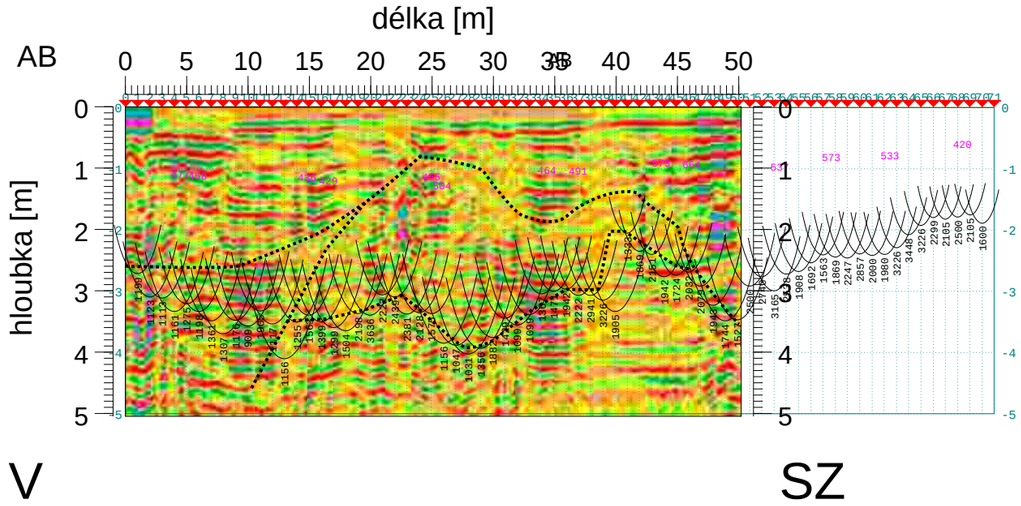

Podélný geologický řez

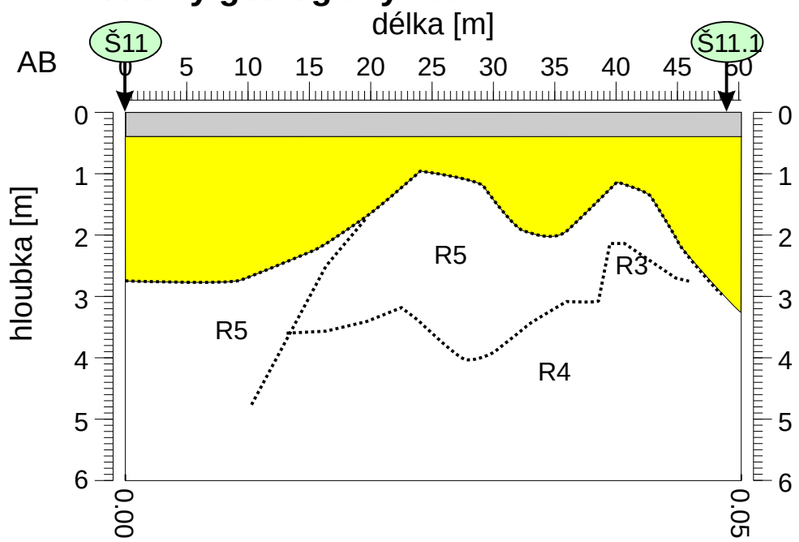

těžitelnost

	konstrukční vrstvy vozovek
T2-3	hlinitý pokryv
T4-6	křídové podloží R5 - R3

MĚŘIL:	Ing. Jan Smejkal	ODP. ŘEŠITEL:	RNDr. Oldřich Levý
ZPRACOVAL:	RNDr. Oldřich Levý	KONTROLA:	Mgr. Radek Zelený
OBJEDNATEL:	Obec Horní Slivno		
INVESTOR:			
STAVBA ZAKÁZKA:	**HORNÍ SLIVNO - SPLAŠKOVÁ KANALIZACE**		
OBSAH PŘÍLOHY:	**Geofyzikální průzkum** **Interpretace profilového řezu stoky AB (profil AB)**		

Č. ZAKÁZKY:	20020230000
ÚČEL:	ZZ
FORMÁT: 420x297mm	DATUM: 08/2020
	ČÍS. ZPRÁVY: 1
MĚŘÍTKO: **1:500/100**	ČÍSLO PŘÍLOHY: **2.11**

Seismický profil na podkladu georadarového řezu

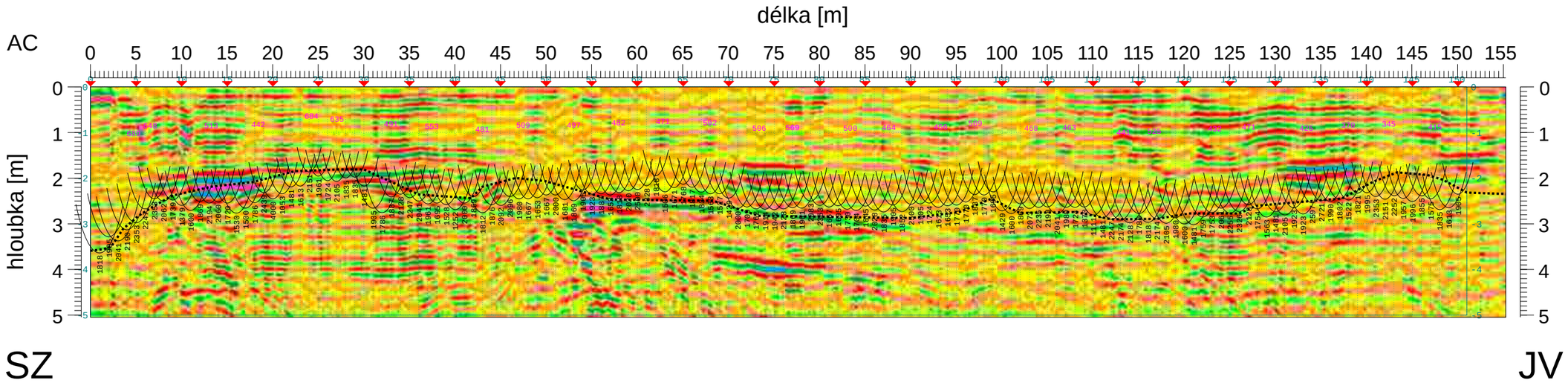

Podélný geologický řez

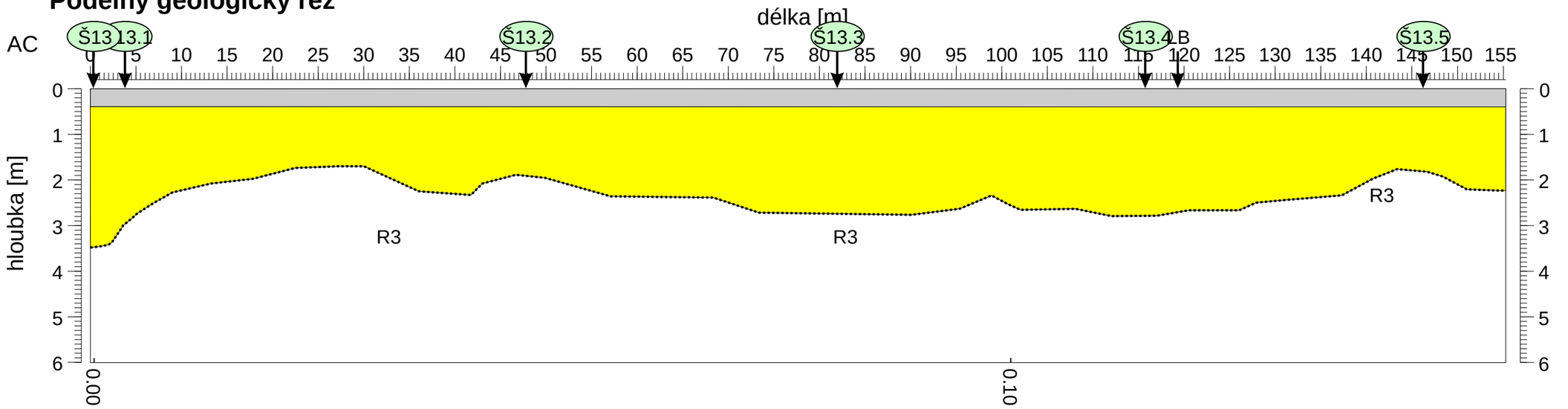

těžitelnost

	konstrukční vrstvy vozovek
T2-3	hlinitý pokryv
T4-6	křídové podloží R5 - R3

MĚŘIL:	Ing. Jan Smejkal	ODP. ŘEŠITEL:	RNDr. Oldřich Levý
ZPRACOVAL:	RNDr. Oldřich Levý	KONTROLA:	Mgr. Radek Zelený
OBJEDNATEL:	Obec Horní Slivno		
INVESTOR:			
STAVBA ZAKÁZKA:	**HORNÍ SLIVNO - SPLAŠKOVÁ KANALIZACE**		
OBSAH PŘÍLOHY:	**Geofyzikální průzkum** **Interpretace profilového řezu stoky AC (profil AC)**		

Č. ZAKÁZKY:	20020230000
ÚČEL:	ZZ
FORMÁT: 420x297mm	DATUM: 08/2020
	ČÍS. ZPRÁVY: 1
MĚŘÍTKO: **1:500/100**	ČÍSLO PŘÍLOHY: **2.12**

Seismický profil na podkladu georadarového řezu

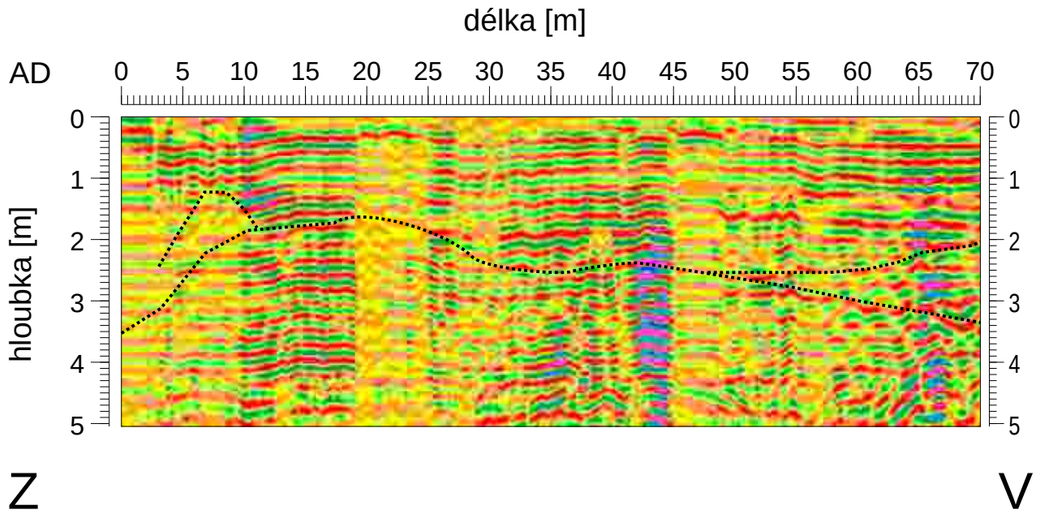

Podélný geologický řez

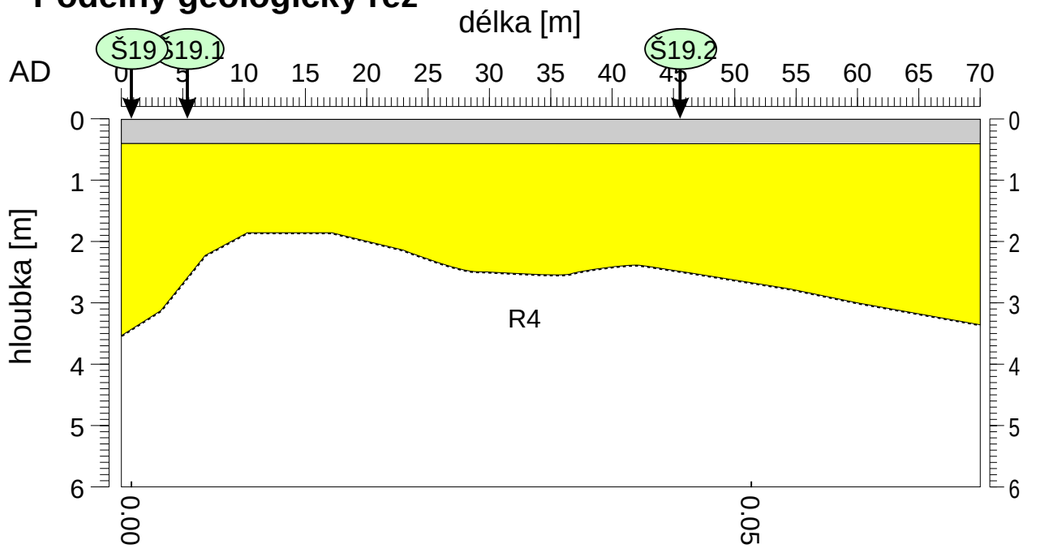

těžitelnost

	konstrukční vrstvy vozovek
T2-3	hlinitý pokryv
T4-6	křídové podloží R5 - R3

MĚŘIL:	Ing. Jan Smejkal	ODP. ŘEŠITEL:	RNDr. Oldřich Levý
ZPRACOVAL:	RNDr. Oldřich Levý	KONTROLA:	Mgr. Radek Zelený
OBJEDNATEL:	Obec Horní Slivno		
INVESTOR:			
STAVBA ZAKÁZKA:	**HORNÍ SLIVNO - SPLAŠKOVÁ KANALIZACE**		
OBSAH PŘÍLOHY:	**Geofyzikální průzkum** **Interpretace profilového řezu stoky AD (profil AD)**		

Č. ZAKÁZKY:	20020230000
ÚČEL:	ZZ
FORMÁT: 420x297mm	DATUM: 08/2020
	ČÍS. ZPRÁVY: 1
MĚŘÍTKO: **1:500/100**	ČÍSLO PŘÍLOHY: **2.13**

Seismický profil na podkladu georadarového řezu

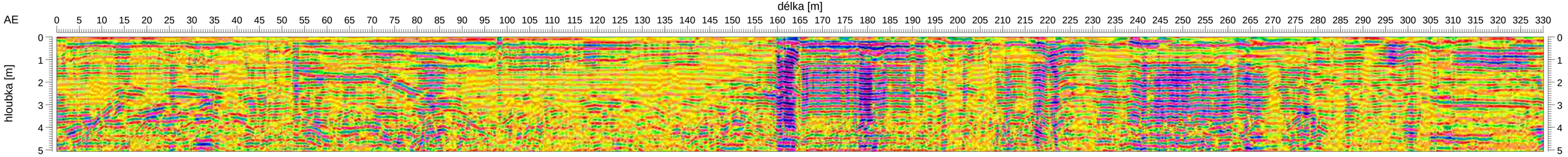

Podélný geologický řez

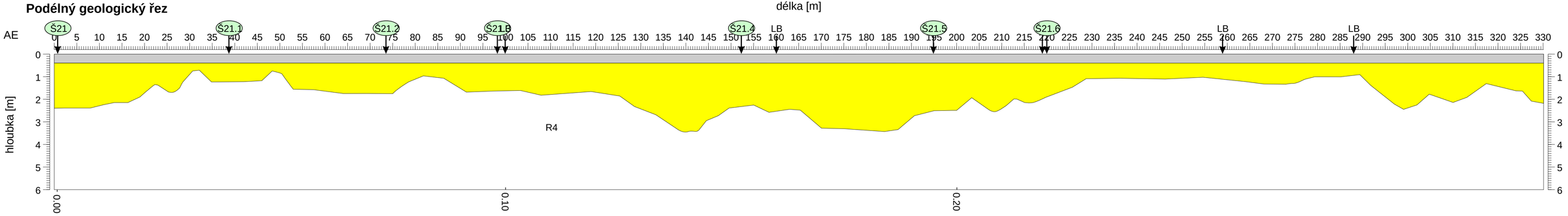

těžitelnost

	konstrukční vrstvy vozovek
T2-3	hlinitý pokryv
T4-6	křídové podloží R5 - R3

MĚŘIL:	Ing. Jan Smejkal	ODP. ŘEŠITEL:	RNDr. Oldřich Levý
ZPRACOVAL:	RNDr. Oldřich Levý	KONTROLA:	Mgr. Radek Zelený
OBJEDNATEL:	Obec Horní Slivno		
INVESTOR:			
STAVBA ZAKÁZKA:	**HORNÍ SLIVNO - SPLAŠKOVÁ KANALIZACE**		
OBSAH PŘÍLOHY:	**Geofyzikální průzkum Interpretace profilového řezu stoky AE (profil AE) a výtlaku V-AE**		

insel

Č. ZAKÁZKY:	20020230000
ÚČEL:	ZZ
FORMÁT: 740x297mm	DATUM: 08/2020
	ČÍS. ZPRÁVY: 1
MĚŘÍTKO: 1:500/100	ČÍSLO PŘÍLOHY: **2.14**

Seismický profil na podkladu georadarového řezu

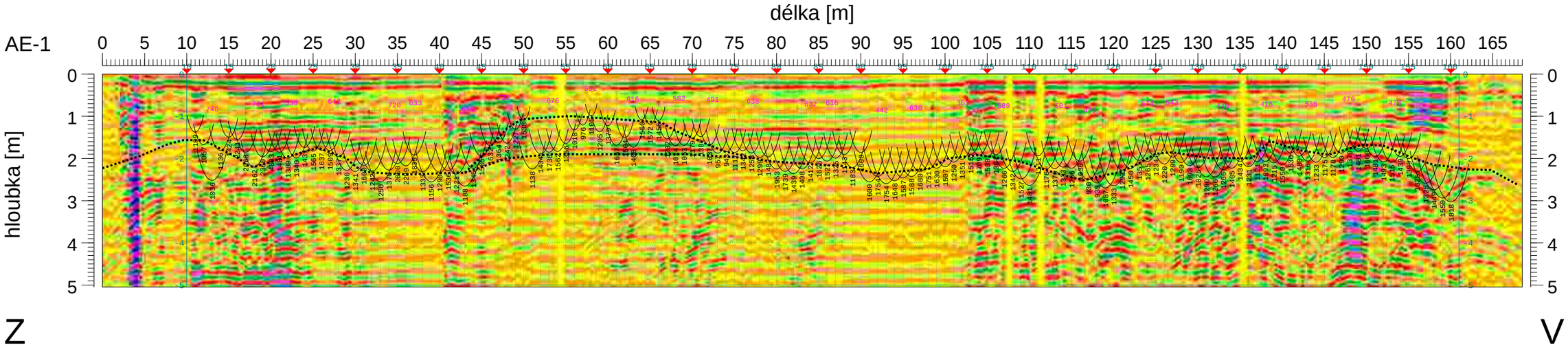

Podélný geologický řez

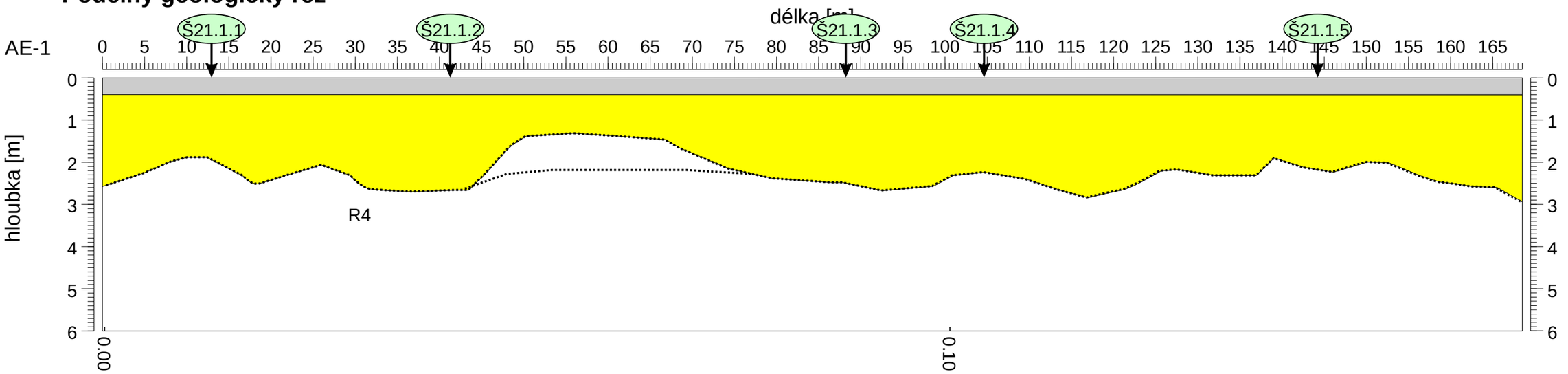

těžitelnost

	konstrukční vrstvy vozovek
T2-3	hlinitý pokryv
T4-6	křídové podloží R5 - R3

MĚŘIL:	Ing. Jan Smejkal	ODP. ŘEŠITEL:	RNDr. Oldřich Levý
ZPRACOVAL:	RNDr. Oldřich Levý	KONTROLA:	Mgr. Radek Zelený
OBJEDNATEL:	Obec Horní Slivno		
INVESTOR:			
STAVBA ZAKÁZKA:	**HORNÍ SLIVNO - SPLAŠKOVÁ KANALIZACE**		
OBSAH PŘÍLOHY:	**Geofyzikální průzkum** **Interpretace profilového řezu stoky AE (profil AE-1)**		

Č. ZAKÁZKY:	20020230000
ÚČEL:	ZZ
FORMÁT: 420x297mm	DATUM: 08/2020
	ČÍS. ZPRÁVY: 1
MĚŘÍTKO: **1:500/100**	ČÍSLO PŘÍLOHY: **2.15**

Seismický profil na podkladu georadarového řezu

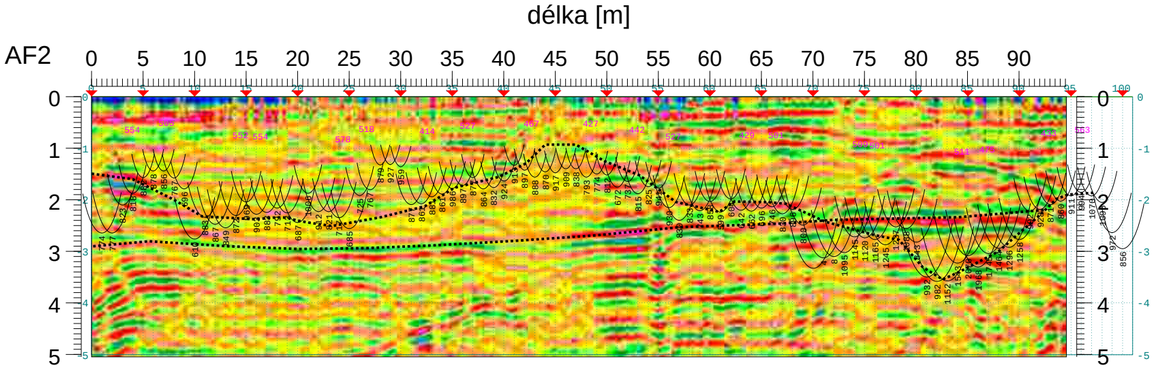

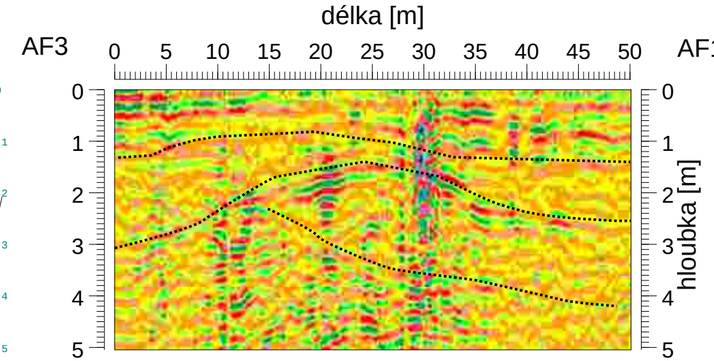

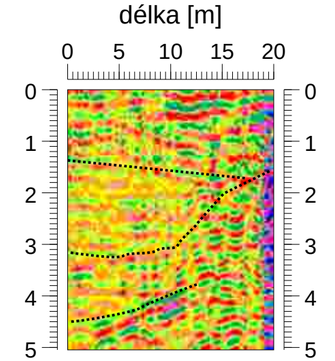

Podélný geologický řez

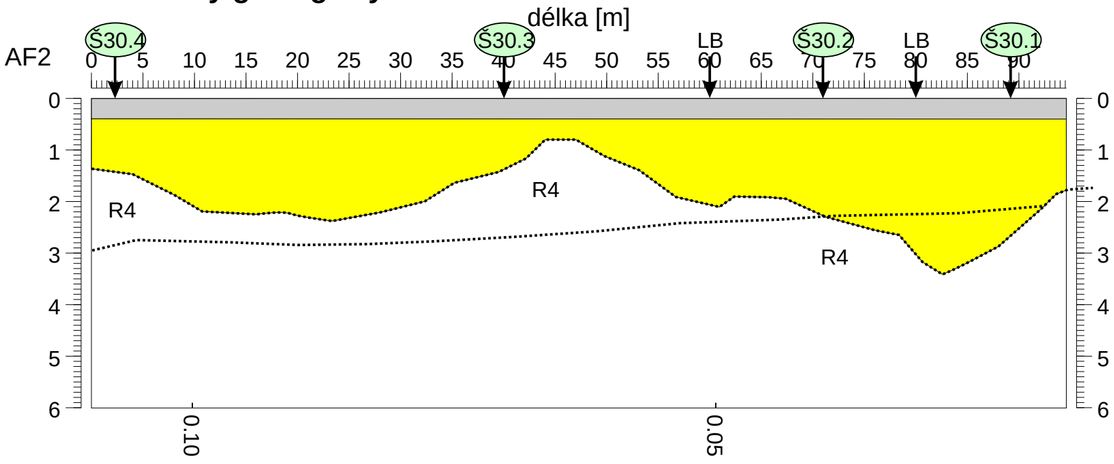

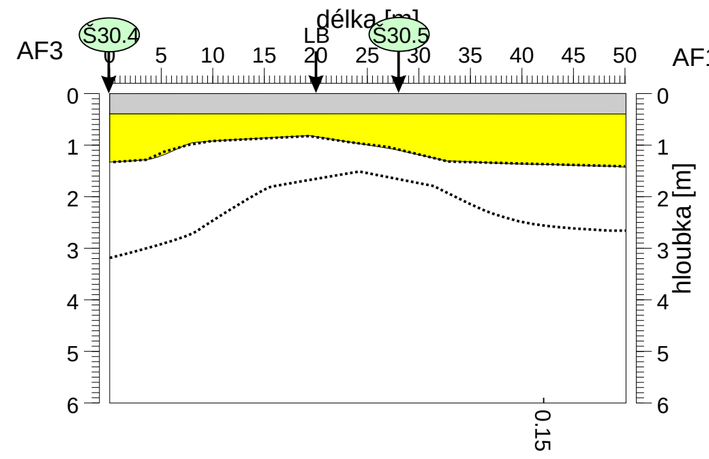

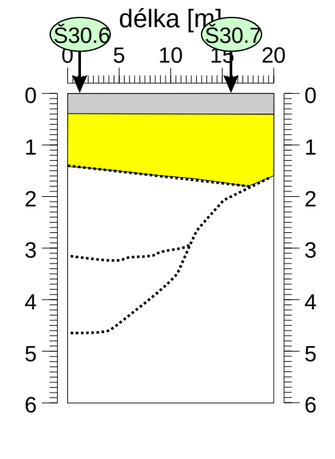

těžitelnost

	konstrukční vrstvy vozovek
T2-3	hlinitý pokryv
T4-6	křídové podloží R5 - R3

MĚŘIL:	Ing. Jan Smejkal	ODP. ŘEŠITEL:	RNDr. Oldřich Levý
ZPRACOVAL:	RNDr. Oldřich Levý	KONTROLA:	Mgr. Radek Zelený
OBJEDNATEL:	Obec Horní Slivno		
INVESTOR:			
STAVBA ZAKÁZKA:	**HORNÍ SLIVNO - SPLAŠKOVÁ KANALIZACE**		
OBSAH PŘÍLOHY:	**Geofyzikální průzkum Interpretace profilového řezu stoky AF (profily AF1, AF2, AF3)**		

Č. ZAKÁZKY:	20020230000
ÚČEL:	ZZ
FORMÁT: 500x297mm	DATUM: 08/2020
	ČÍS. ZPRÁVY: 1
MĚŘÍTKO: **1:500/100**	ČÍSLO PŘÍLOHY: **2.16**

Sonovný profil na podkladu geodetického bodu



Seismický profil na podkladu georadarového řezu

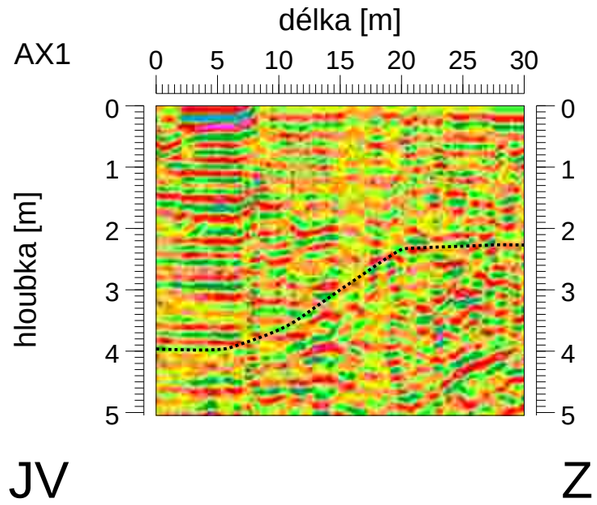

Podélný geologický řez

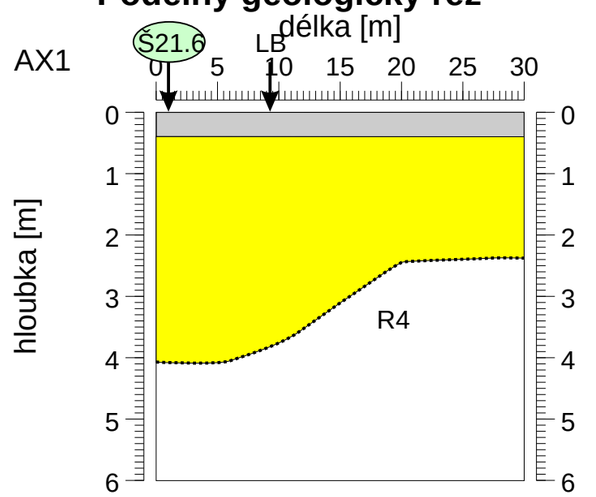

těžitelnost

	konstrukční vrstvy vozovek
T2-3	hlinitý pokryv
T4-6	křídové podloží R5 - R3

MĚŘIL:	Ing. Jan Smejkal	ODP. ŘEŠITEL:	RNDr. Oldřich Levý	insel	
ZPRACOVAL:	RNDr. Oldřich Levý	KONTROLA:	Mgr. Radek Zelený		
OBJEDNATEL:	Obec Horní Slivno				
INVESTOR:				Č. ZAKÁZKY:	20020230000
STAVBA ZAKÁZKA:	**HORNÍ SLIVNO - SPLAŠKOVÁ KANALIZACE**			ÚČEL:	ZZ
OBSAH PŘÍLOHY:	**Geofyzikální průzkum** **Interpretace profilového řezu stoky ? (profil AX1)**			FORMÁT: 420x297mm	DATUM: 08/2020 ČÍS. ZPRÁVY: 1
				MĚŘÍTKO: **1:500/100**	ČÍSLO PŘÍLOHY: **2.19**

Seismický profil na podkladu georadarového

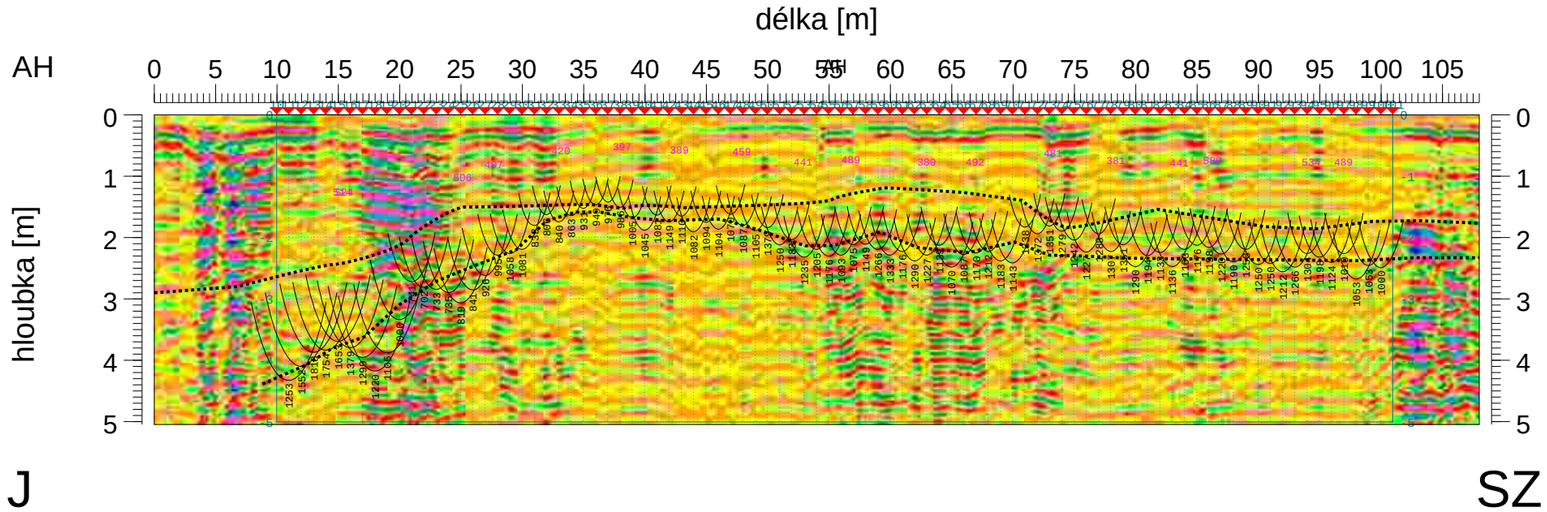

Podélný geologický řez

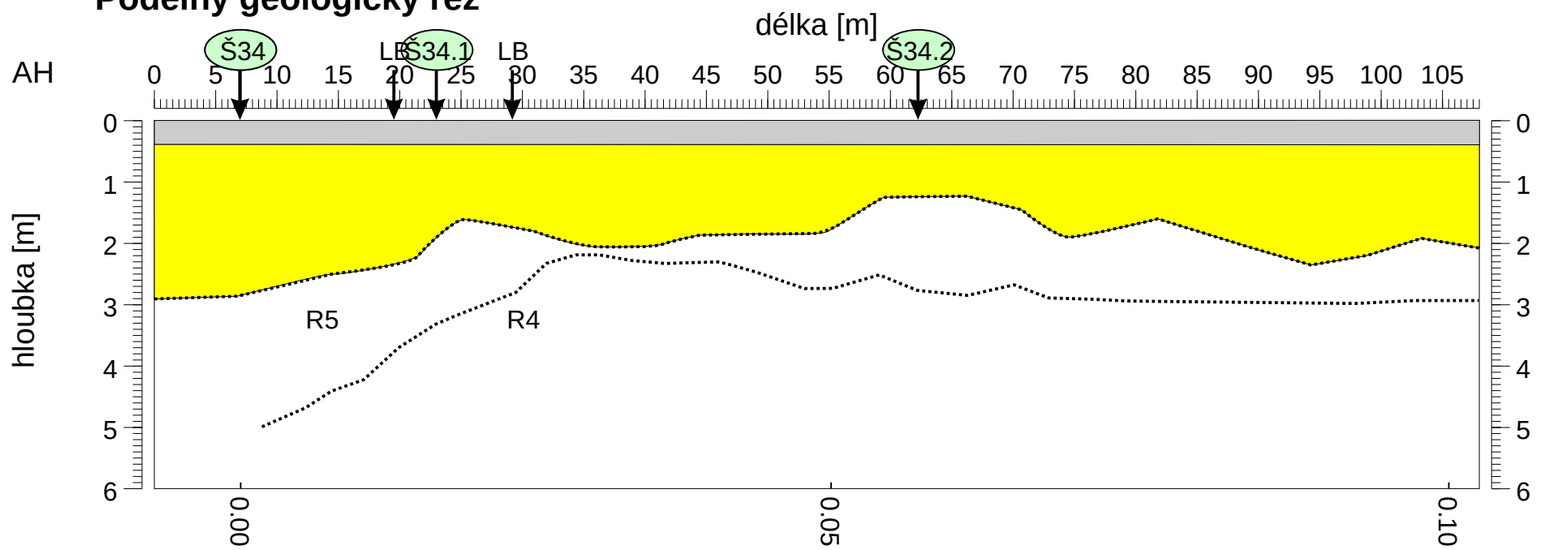

těžitelnost

	konstrukční vrstvy vozovek
T2-3	hlinitý pokryv
T4-6	křídové podloží R5 - R3

MĚŘIL:	Ing. Jan Smejkal	ODP. ŘEŠITEL:	RNDr. Oldřich Levý	inset
ZPRACOVAL:	RNDr. Oldřich Levý	KONTROLA:	Mgr. Radek Zelený	
OBJEDNATEL:	Obec Horní Slivno			
INVESTOR:				Č. ZAKÁZKY: 20020230000
STAVBA ZAKÁZKA:	**HORNÍ SLIVNO - SPLAŠKOVÁ KANALIZACE**			ÚČEL: ZZ
OBSAH PŘÍLOHY:	**Geofyzikální průzkum** **Interpretace profilového řezu stoky AH (profil AH)**			FORMÁT: 420x297mm DATUM: 08/2020 ČÍS. ZPRÁVY: 1
				MĚŘÍTKO: **1:500/100** ČÍSLO PŘÍLOHY: **2.18**

Seismický profil na podkladu georadarového řezu

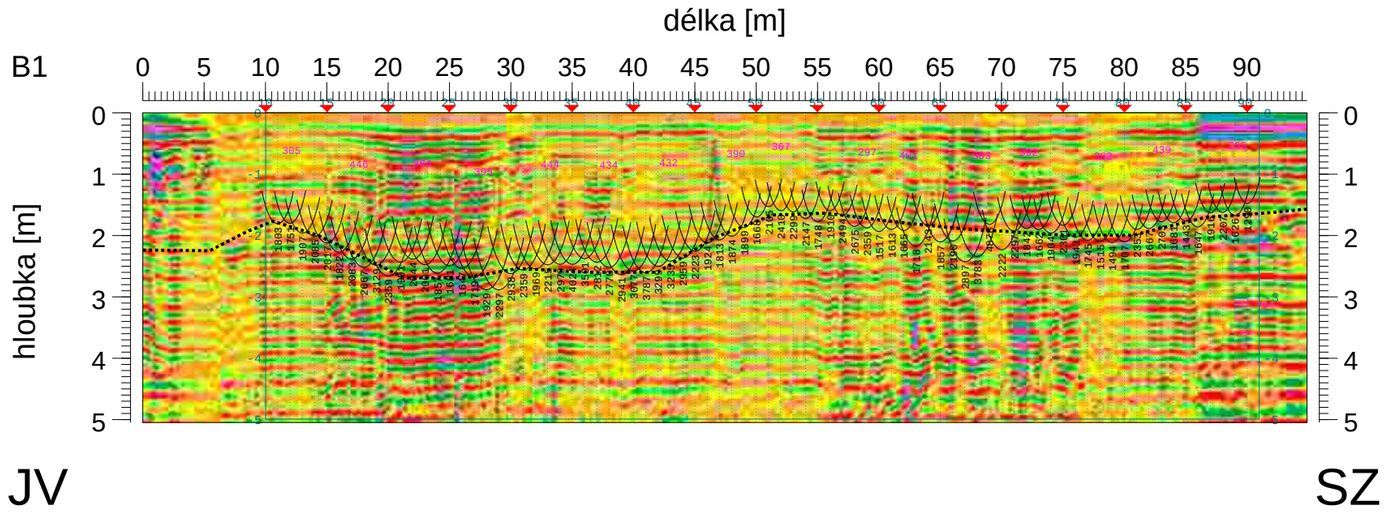

Podélný geologický řez

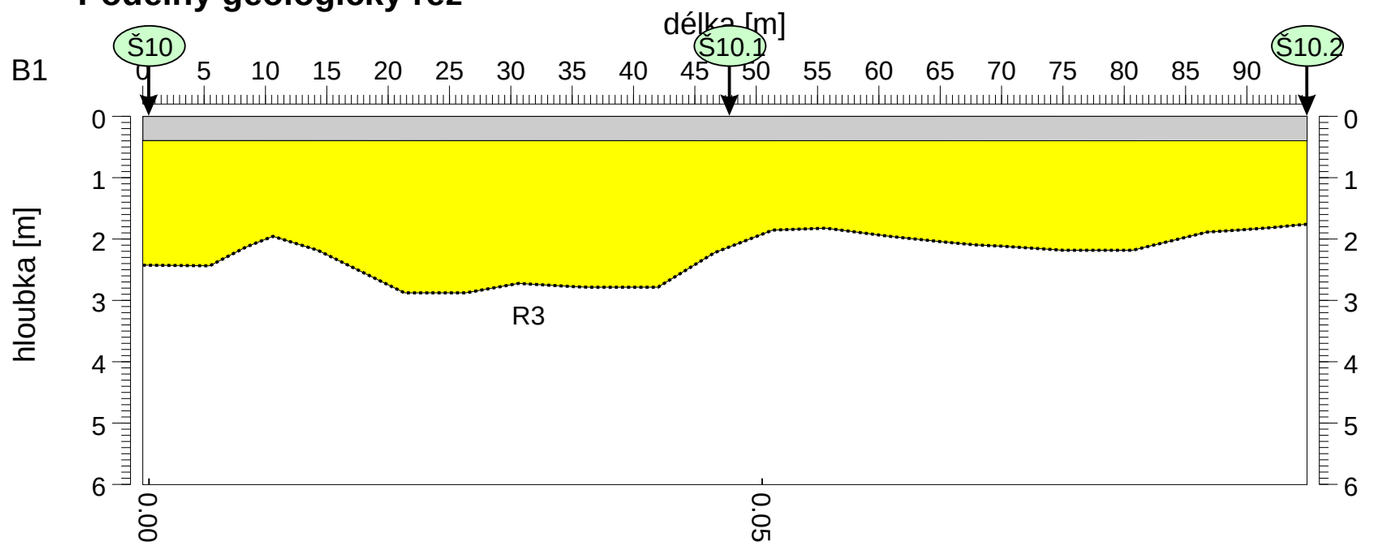

těžitelnost

	konstrukční vrstvy vozovek
T2-3	hlinitý pokryv
T4-6	křídové podloží R5 - R3

MĚŘIL:	Ing. Jan Smejkal	ODP. ŘEŠITEL:	RNDr. Oldřich Levý	insel	
ZPRACOVAL:	RNDr. Oldřich Levý	KONTROLA:	Mgr. Radek Zelený		
OBJEDNATEL:	Obec Horní Slivno				
INVESTOR:				Č. ZAKÁZKY:	20020230000
STAVBA ZAKÁZKA:	**HORNÍ SLIVNO - SPLAŠKOVÁ KANALIZACE**			ÚČEL:	ZZ
OBSAH PŘÍLOHY:	**Geofyzikální průzkum** **Interpretace profilového řezu sběrače B (profil B1)**			FORMÁT: 420x297mm	DATUM: 08/2020 ČÍS. ZPRÁVY: 1
				MĚŘÍTKO: **1:500/100**	ČÍSLO PŘÍLOHY: **2.20**

Seismický profil na podkladu georadarového

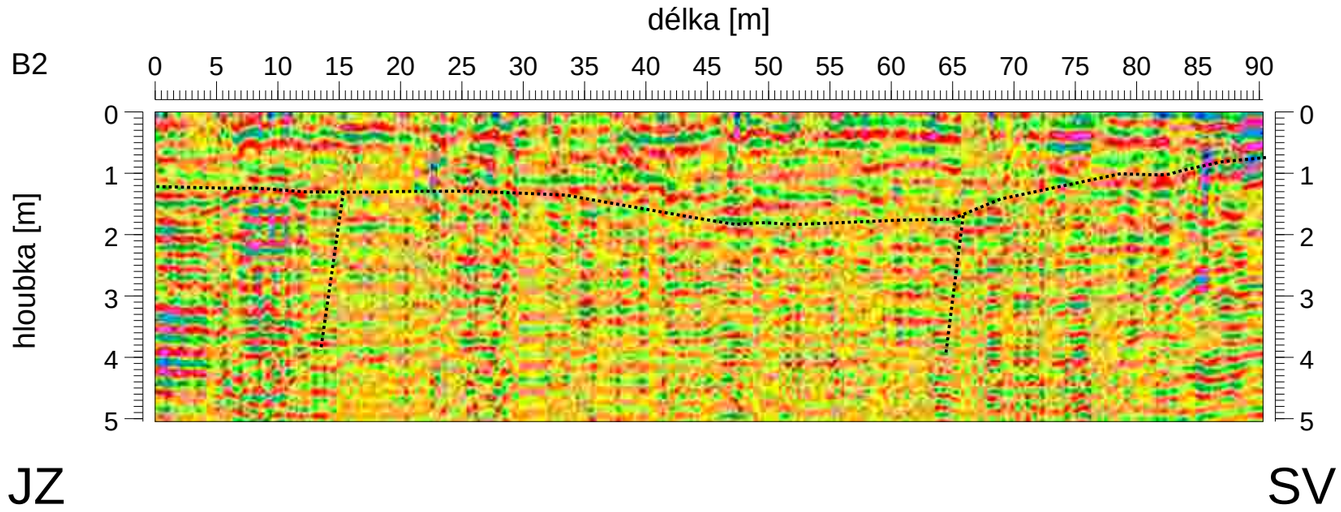

Podélný geologický řez

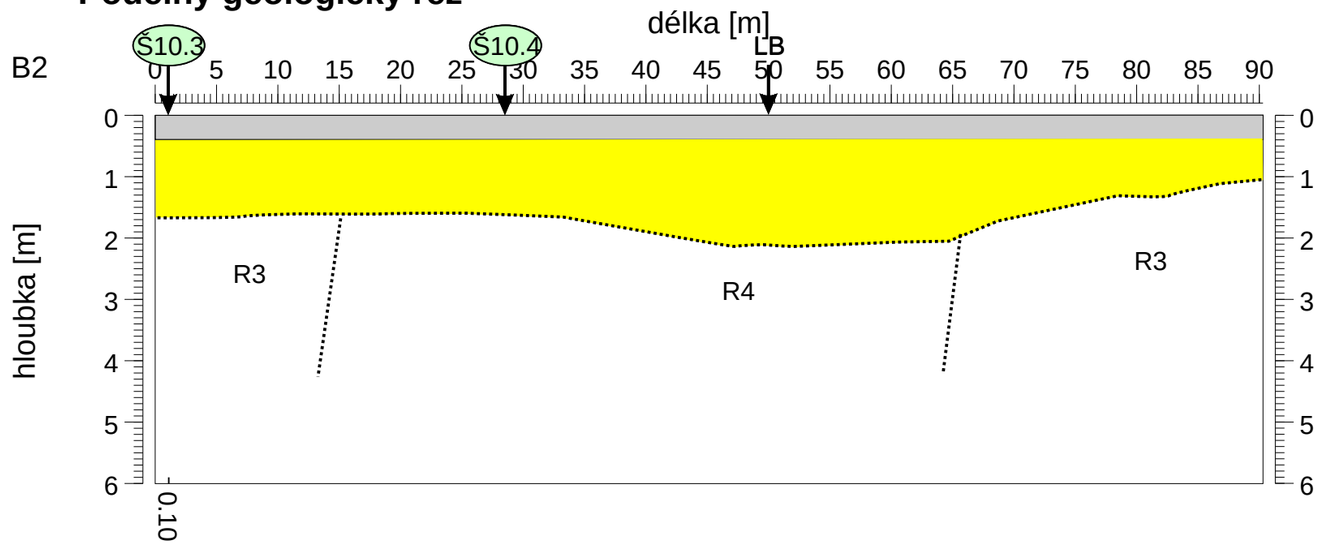

těžitelnost

	konstrukční vrstvy vozovek
T2-3	hlinitý pokryv
T4-6	křídové podloží R5 - R3

MĚŘIL:	Ing. Jan Smejkal	ODP. ŘEŠITEL:	RNDr. Oldřich Levý
ZPRACOVAL:	RNDr. Oldřich Levý	KONTROLA:	Mgr. Radek Zelený
OBJEDNATEL:	Obec Horní Slivno		
INVESTOR:			
STAVBA ZAKÁZKA:	**HORNÍ SLIVNO - SPLAŠKOVÁ KANALIZACE**		
OBSAH PŘÍLOHY:	**Geofyzikální průzkum** **Interpretace profilového řezu sběrače B (profil B2)**		

Č. ZAKÁZKY:	20020230000
ÚČEL:	ZZ
FORMÁT: 420x297mm	DATUM: 08/2020
	ČÍS. ZPRÁVY: 1
MĚŘÍTKO: **1:500/100**	ČÍSLO PŘÍLOHY: **2.21**

Seismický profil na podkladu georadarového řezu

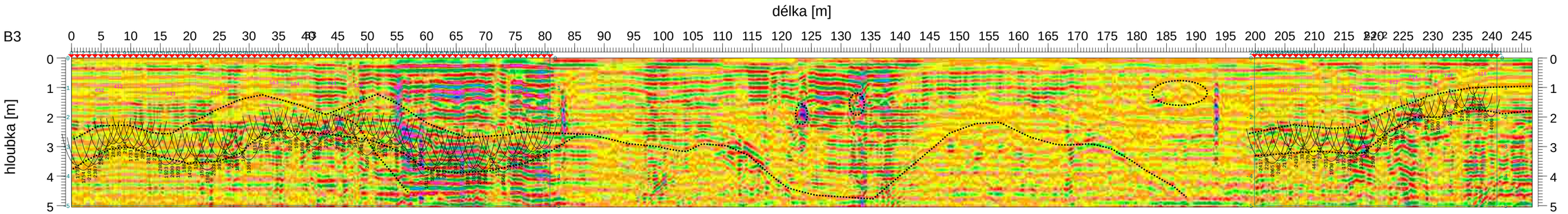

Podélný geologický řez

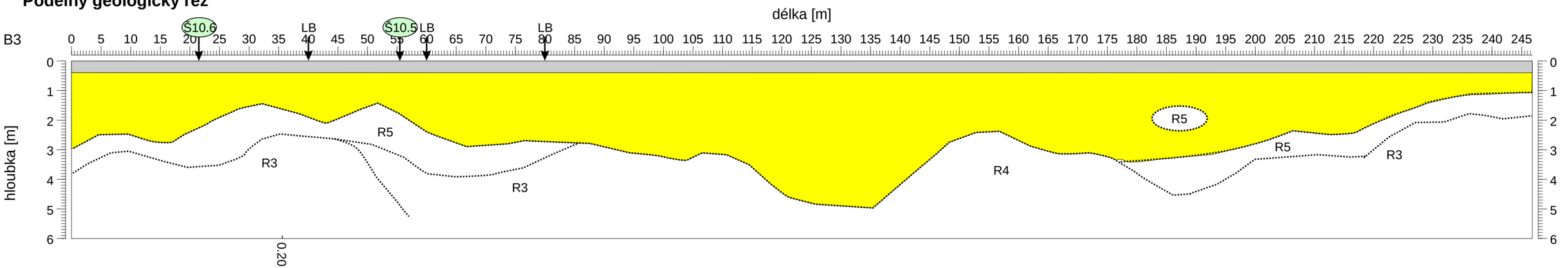

MĚŘIL:	Ing. Jan Smejkal	ODP. ŘEŠITEL:	RNDr. Oldřich Levý
ZPRACOVAL:	RNDr. Oldřich Levý	KONTROLA:	Mgr. Radek Zelený
OBJEDNATEL:	Obec Horní Slivno		
INVESTOR:			
STAVBA ZAKÁZKA:	**HORNÍ SLIVNO - SPLAŠKOVÁ KANALIZACE**		
OBSAH PŘÍLOHY:	**Geofyzikální průzkum** **Interpretace profilového řezu sběrače B (profil B3)**		

Č. ZAKÁZKY:	20020230000
ÚČEL:	ZZ
FORMÁT: 600x297mm	DATUM: 08/2020
	ČÍS. ZPRÁVY: 1
MĚŘÍTKO: **1:500/100**	ČÍSLO PŘÍLOHY: **2.22**

těžitelnost

	konstrukční vrstvy vozovek
T2-3	hlinitý pokryv
T4-6	křídové podloží R5 - R3

Seismický profil na podkladu georadarového řezu

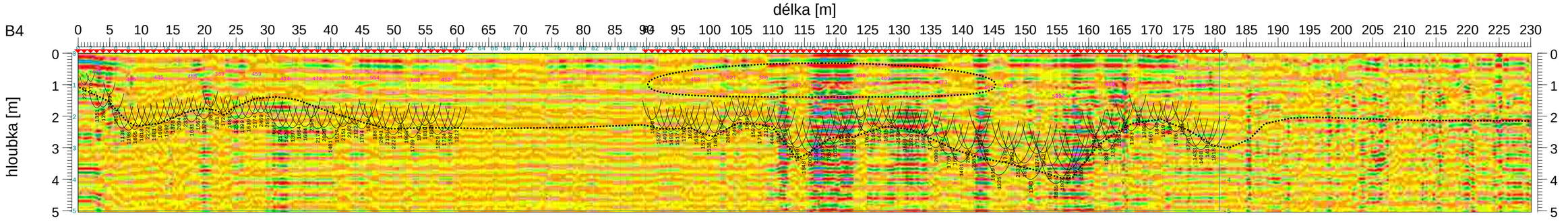

Podélný geologický řez

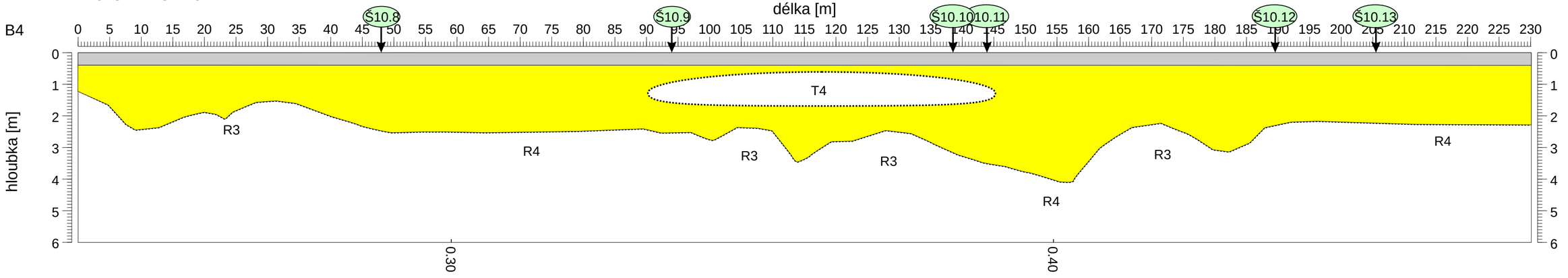

těžitelnost

	konstrukční vrstvy vozovek
T2-3	hlinitý pokryv
T4-6	křídové podloží R5 - R3

MĚŘIL:	Ing. Jan Smejkal	ODP. ŘEŠITEL:	RNDr. Oldřich Levý
ZPRACOVAL:	RNDr. Oldřich Levý	KONTROLA:	Mgr. Radek Zelený
OBJEDNATEL:	Obec Horní Slivno		
INVESTOR:			
STAVBA ZAKÁZKA:	**HORNÍ SLIVNO - SPLAŠKOVÁ KANALIZACE**		
OBSAH PŘÍLOHY:	**Geofyzikální průzkum** **Interpretace profilového řezu sběrače B (profil B4)**		

Č. ZAKÁZKY:	20020230000
ÚČEL:	ZZ
FORMÁT: 550x297mm	DATUM: 08/2020
	ČÍS. ZPRÁVY: 1
MĚŘÍTKO: **1:500/100**	ČÍSLO PŘÍLOHY: **2.23**

Seismický profil na podkladu georadarového řezu

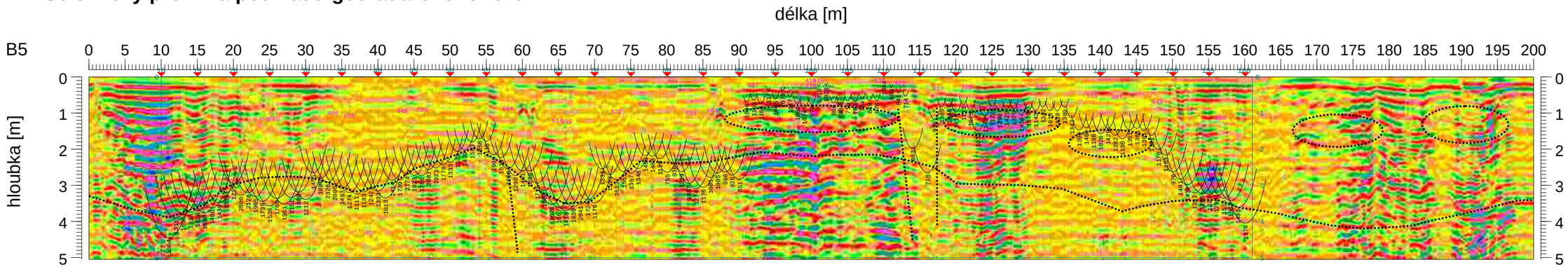

Podélný geologický řez

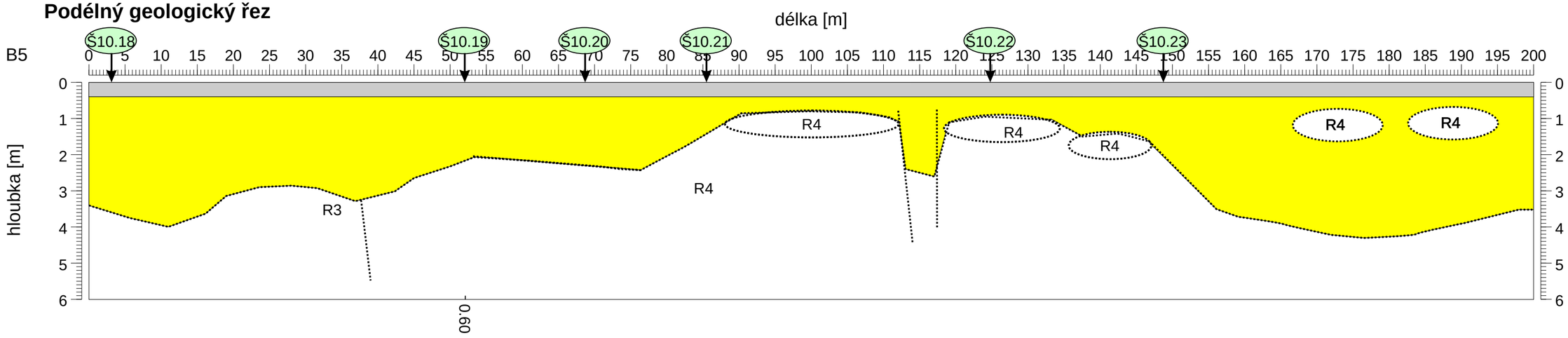

těžitelnost

	konstrukční vrstvy vozovek
T2-3	hlinitý pokryv
T4-6	křídové podloží R5 - R3

MĚŘIL:	Ing. Jan Smejkal	ODP. ŘEŠITEL:	RNDr. Oldřich Levý
ZPRACOVAL:	RNDr. Oldřich Levý	KONTROLA:	Mgr. Radek Zelený
OBJEDNATEL:	Obec Horní Slivno		
INVESTOR:			
STAVBA ZAKÁZKA:	**HORNÍ SLIVNO - SPLAŠKOVÁ KANALIZACE**		
OBSAH PŘÍLOHY:	**Geofyzikální průzkum** **Interpretace profilového řezu sběrače B (profil B5)**		

Č. ZAKÁZKY:	20020230000
ÚČEL:	ZZ
FORMÁT: 500x297mm	DATUM: 08/2020
	ČÍS. ZPRÁVY: 1
MĚŘÍTKO: **1:500/100**	ČÍSLO PŘÍLOHY: **2.24**

Seismický profil na podkladu georadarového řezu

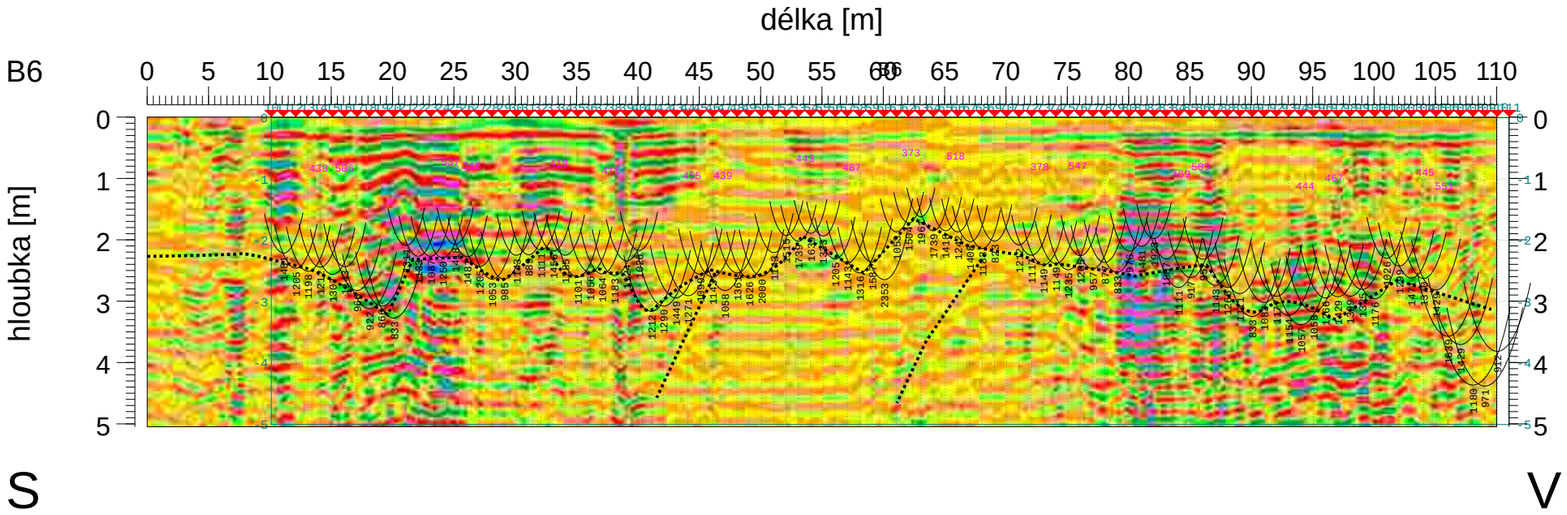

Podélný geologický řez

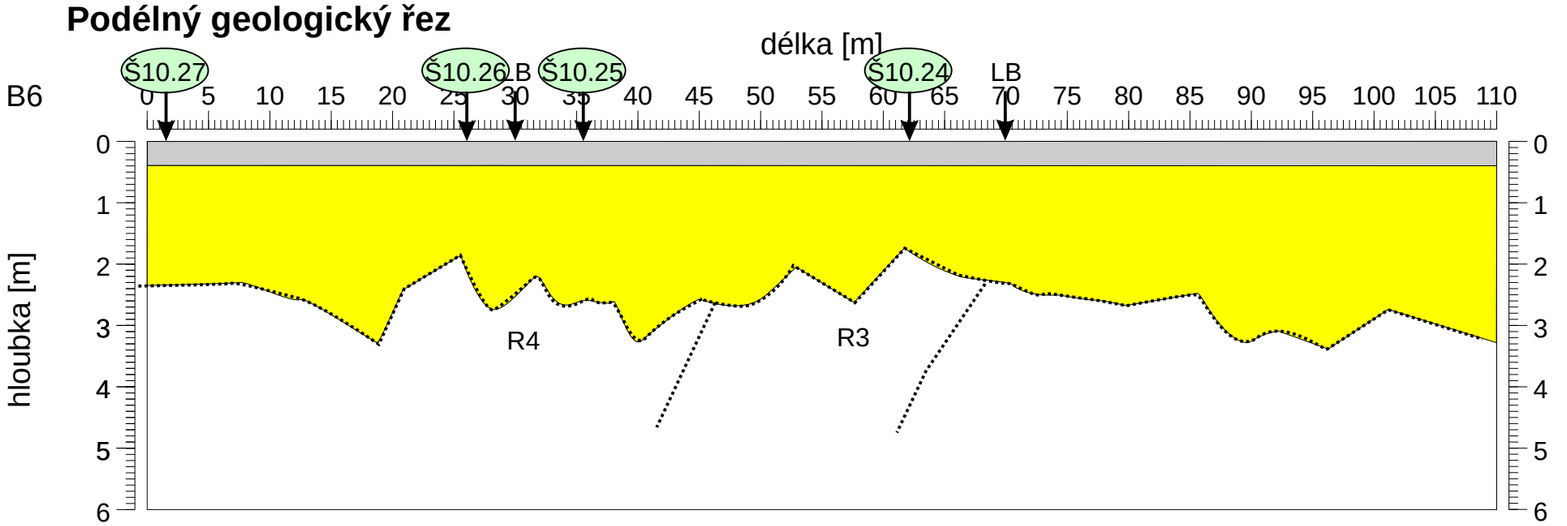

těžitelnost

	konstrukční vrstvy vozovek
T2-3	hlinitý pokryv
T4-6	křídové podloží R5 - R3

MĚŘIL:	Ing. Jan Smejkal	ODP. ŘEŠITEL:	RNDr. Oldřich Levý		
ZPRACOVAL:	RNDr. Oldřich Levý	KONTROLA:	Mgr. Radek Zelený		
OBJEDNATEL:	Obec Horní Slivno				
INVESTOR:				Č. ZAKÁZKY:	20020230000
STAVBA ZAKÁZKA:	**HORNÍ SLIVNO - SPLAŠKOVÁ KANALIZACE**			ÚČEL:	ZZ
OBSAH PŘÍLOHY:	**Geofyzikální průzkum** **Interpretace profilového řezu sběrače B (profil B6)**			FORMÁT: 420x297mm	DATUM: 08/2020 ČÍS. ZPRÁVY: 1
				MĚŘÍTKO: **1:500/100**	ČÍSLO PŘÍLOHY: **2.25**

Seismický profil na podkladu georadarového řezu

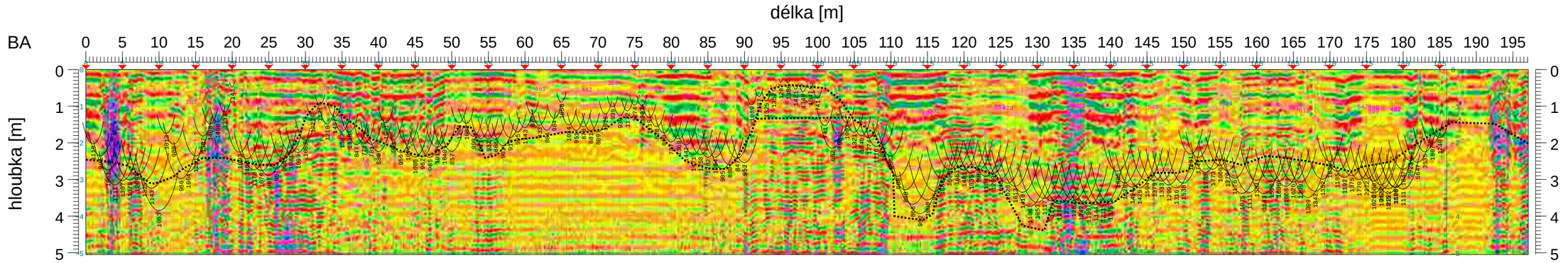

Podélný geologický řez

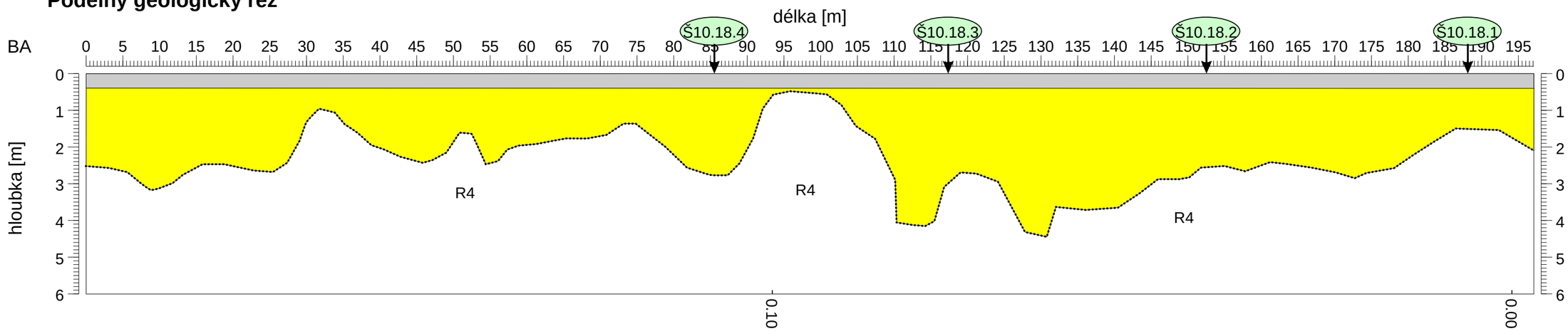

těžitelnost

	konstrukční vrstvy vozovek
T2-3	hlinitý pokryv
T4-6	křídové podloží R5 - R3

MĚŘIL:	Ing. Jan Smejkal	ODP. ŘEŠITEL:	RNDr. Oldřich Levý
ZPRACOVAL:	RNDr. Oldřich Levý	KONTROLA:	Mgr. Radek Zelený
OBJEDNATEL:	Obec Horní Slivno		
INVESTOR:			
STAVBA ZAKÁZKA:	**HORNÍ SLIVNO - SPLAŠKOVÁ KANALIZACE**		
OBSAH PŘÍLOHY:	**Geofyzikální průzkum** **Interpretace profilového řezu stoky BA (profil BA)**		

Č. ZAKÁZKY:	20020230000
ÚČEL:	ZZ
FORMÁT: 500x297mm	DATUM: 08/2020
	ČÍS. ZPRÁVY: 1
MĚŘÍTKO: **1:500/100**	ČÍSLO PŘÍLOHY: **2.26**

Seismický profil na podkladu georadarového řezu

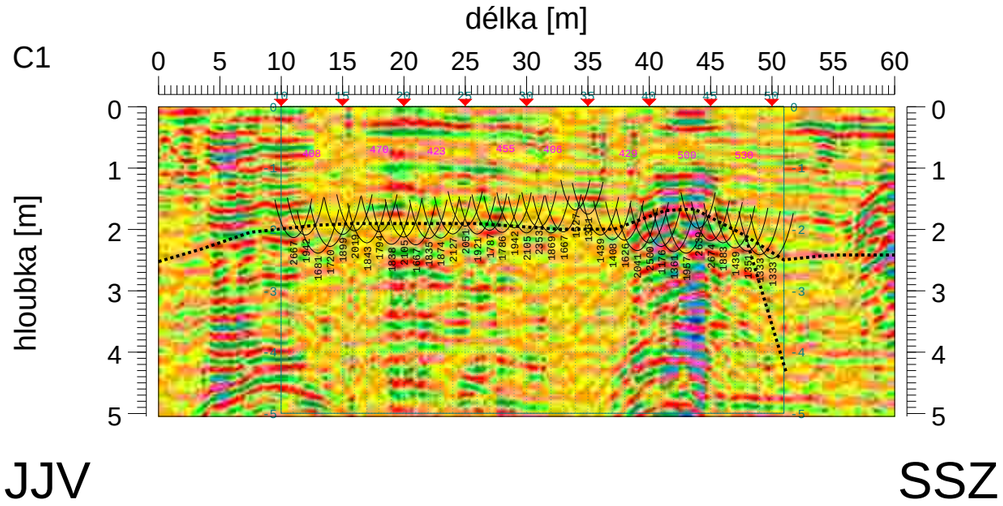

Podélný geologický řez

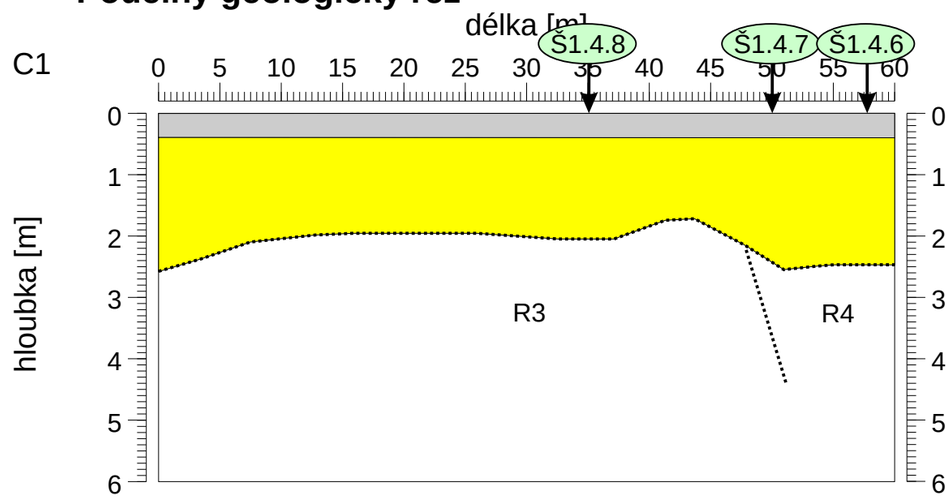

těžitelnost

	konstrukční vrstvy vozovek
T2-3	hlinitý pokryv
T4-6	křídové podloží R5 - R3

MĚŘIL:	Ing. Jan Smejkal	ODP. ŘEŠITEL:	RNDr. Oldřich Levý
ZPRACOVAL:	RNDr. Oldřich Levý	KONTROLA:	Mgr. Radek Zelený
OBJEDNATEL:	Obec Horní Slivno		
INVESTOR:			
STAVBA ZAKÁZKA:	**HORNÍ SLIVNO - SPLAŠKOVÁ KANALIZACE**		
OBSAH PŘÍLOHY:	**Geofyzikální průzkum** **Interpretace profilového řezu stoky C (profil C1)**		

Č. ZAKÁZKY:	20020230000
ÚČEL:	ZZ
FORMÁT: 420x297mm	DATUM: 08/2020
	ČÍS. ZPRÁVY: 1
MĚŘÍTKO: **1:500/100**	ČÍSLO PŘÍLOHY: **2.27**

Seismický profil na podkladu georadarového řezu

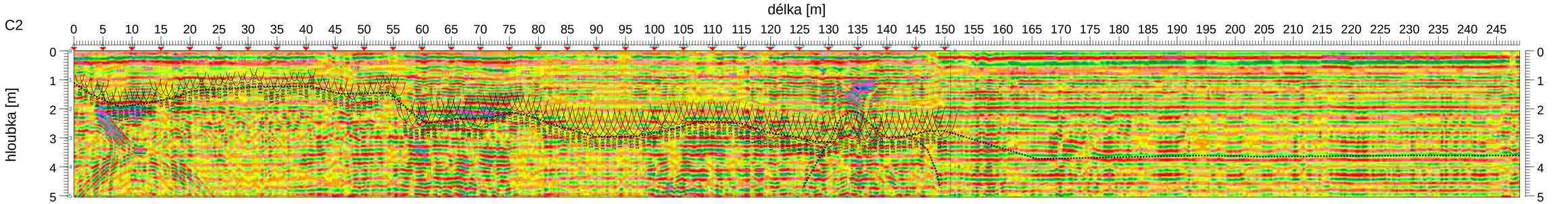

Podélný geologický řez

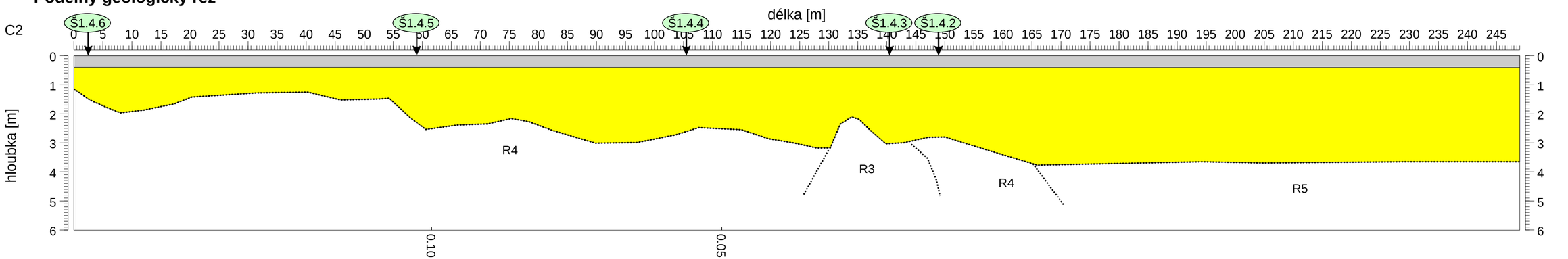

těžitelnost

	konstrukční vrstvy vozovek
T2-3	hlinitý pokryv
T4-6	křídové podloží R5 - R3

MĚŘIL:	Ing. Jan Smejkal	ODP. ŘEŠITEL:	RNDr. Oldřich Levý
ZPRACOVAL:	RNDr. Oldřich Levý	KONTROLA:	Mgr. Radek Zelený
OBJEDNATEL:	Obec Horní Slivno		
INVESTOR:			
STAVBA ZAKÁZKA:	**HORNÍ SLIVNO - SPLAŠKOVÁ KANALIZACE**		
OBSAH PŘÍLOHY:	**Geofyzikální průzkum** **Interpretace profilového řezu stoky C (profil C2)**		

Č. ZAKÁZKY:	20020230000
ÚČEL:	ZZ
FORMÁT: 600x297mm	DATUM: 08/2020
	ČÍS. ZPRÁVY: 1
MĚŘÍTKO: **1:500/100**	ČÍSLO PŘÍLOHY: **2.28**

Seismický profil na podkladu georadarového

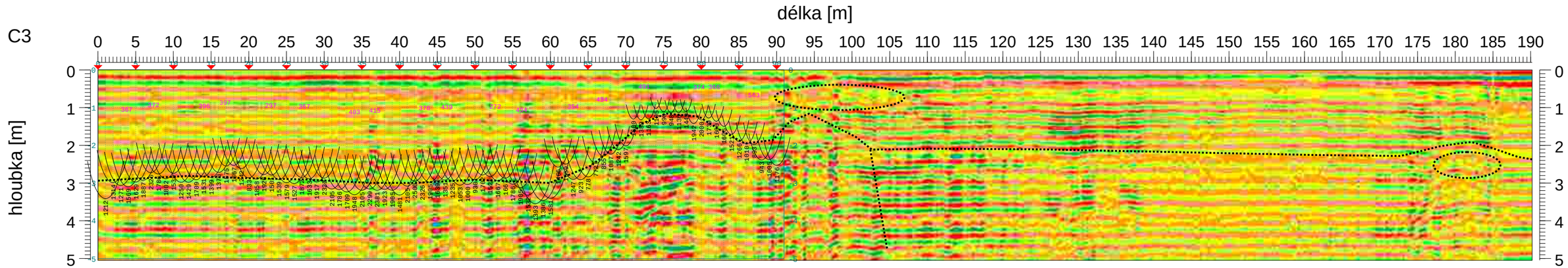

Podélný geologický řez

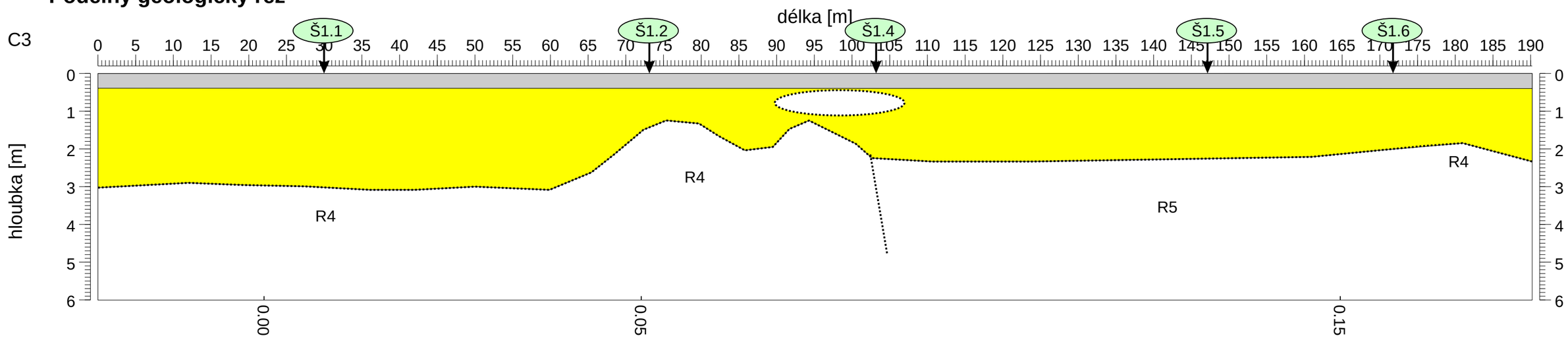

těžitelnost

	konstrukční vrstvy vozovek
T2-3	hlinitý pokryv
T4-6	křídové podloží R5 - R3

MĚŘIL:	Ing. Jan Smejkal	ODP. ŘEŠITEL:	RNDr. Oldřich Levý
ZPRACOVAL:	RNDr. Oldřich Levý	KONTROLA:	Mgr. Radek Zelený
OBJEDNATEL:	Obec Horní Slivno		
INVESTOR:			
STAVBA ZAKÁZKA:	**HORNÍ SLIVNO - SPLAŠKOVÁ KANALIZACE**		
OBSAH PŘÍLOHY:	**Geofyzikální průzkum** **Interpretace profilového řezu sběrače C (profil C3)**		

Č. ZAKÁZKY:	20020230000
ÚČEL:	ZZ
FORMÁT: 450x297mm	DATUM: 08/2020
	ČÍS. ZPRÁVY: 1
MĚŘÍTKO: **1:500/100**	ČÍSLO PŘÍLOHY: **2.29**

Seismický profil na podkladu georadarového řezu

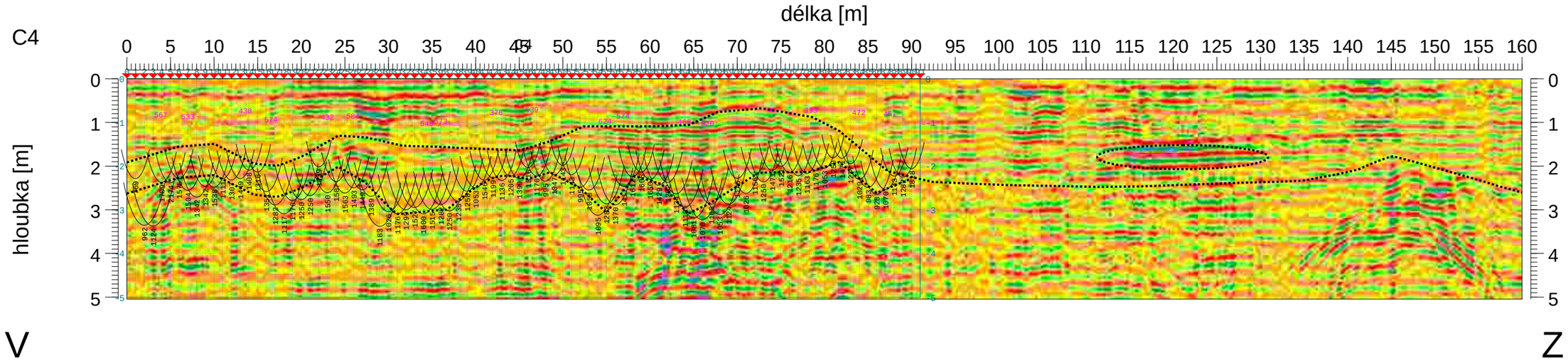

Podélný geologický řez

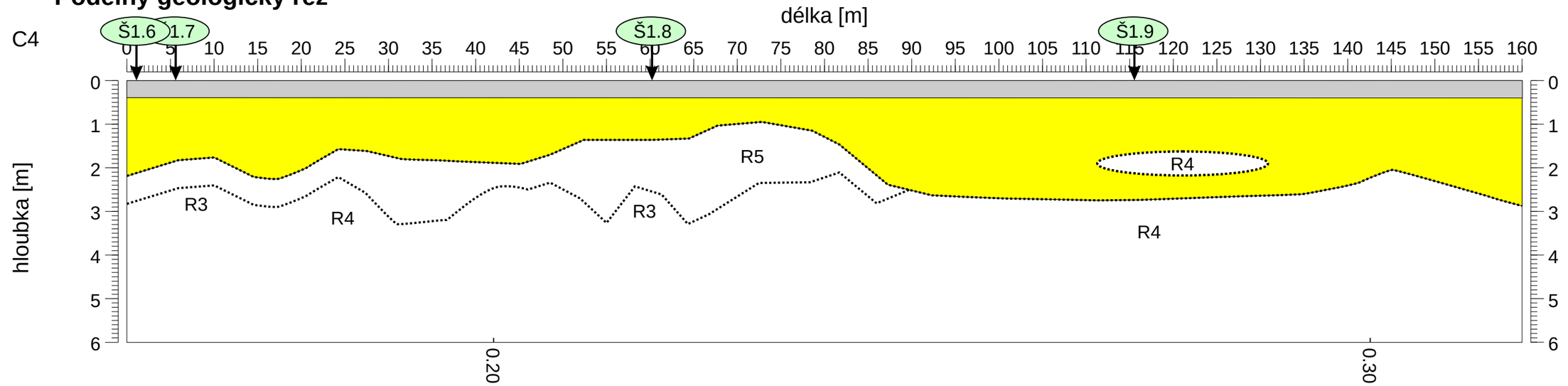

těžitelnost

	konstrukční vrstvy vozovek
T2-3	hlinitý pokryv
T4-6	křídové podloží R5 - R3

MĚŘIL:	Ing. Jan Smejkal	ODP. ŘEŠITEL:	RNDr. Oldřich Levý
ZPRACOVAL:	RNDr. Oldřich Levý	KONTROLA:	Mgr. Radek Zelený
OBJEDNATEL:	Obec Horní Slivno		
INVESTOR:			
STAVBA ZAKÁZKA:	**HORNÍ SLIVNO - SPLAŠKOVÁ KANALIZACE**		
OBSAH PŘÍLOHY:	**Geofyzikální průzkum** **Interpretace profilového řezu sběrače C (profil C4)**		

Č. ZAKÁZKY:	20020230000
ÚČEL:	ZZ
FORMÁT: 420x297mm	DATUM: 08/2020
	ČÍS. ZPRÁVY: 1
MĚŘÍTKO: **1:500/100**	ČÍSLO PŘÍLOHY: **2.30**

Seismický profil na podkladu georadarového řezu

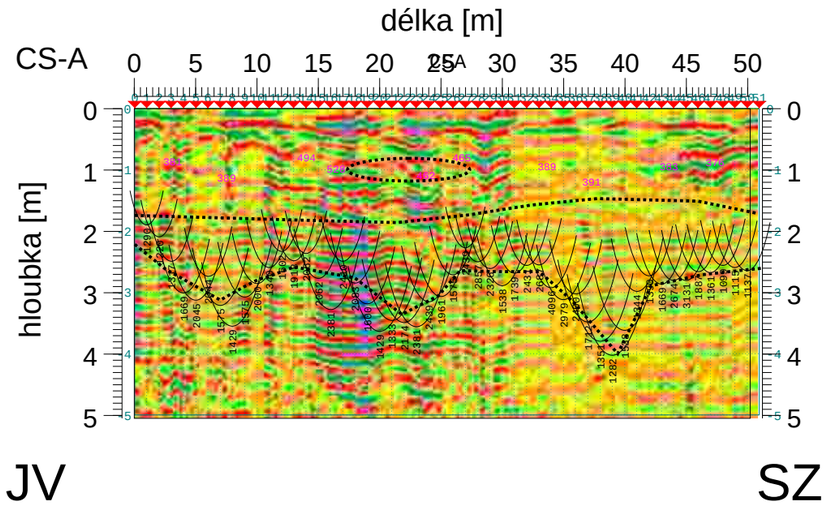

Podélný geologický řez

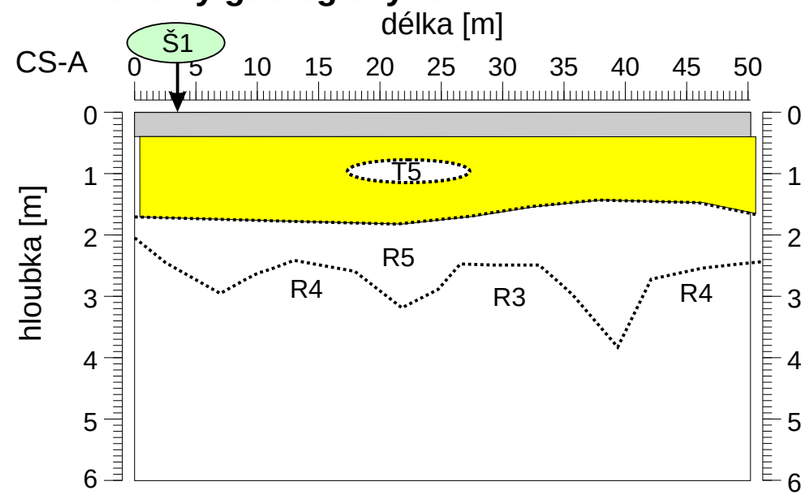

těžitelnost

	konstrukční vrstvy vozovek
T2-3	hlinitý pokryv
T4-6	křídové podloží R5 - R3

MĚŘIL:	Ing. Jan Smejkal	ODP. ŘEŠITEL:	RNDr. Oldřich Levý	insel	
ZPRACOVAL:	RNDr. Oldřich Levý	KONTROLA:	Mgr. Radek Zelený		
OBJEDNATEL:	Obec Horní Slivno				
INVESTOR:				Č. ZAKÁZKY:	20020230000
STAVBA ZAKÁZKA:	**HORNÍ SLIVNO - SPLAŠKOVÁ KANALIZACE**			ÚČEL:	ZZ
OBSAH PŘÍLOHY:	**Geofyzikální průzkum** **Interpretace profilového řezu ČSOV-A**			FORMÁT: 420x297mm	DATUM: 08/2020 ČÍS. ZPRÁVY: 1
				MĚŘÍTKO: **1:500/100**	ČÍSLO PŘÍLOHY: **2.31**