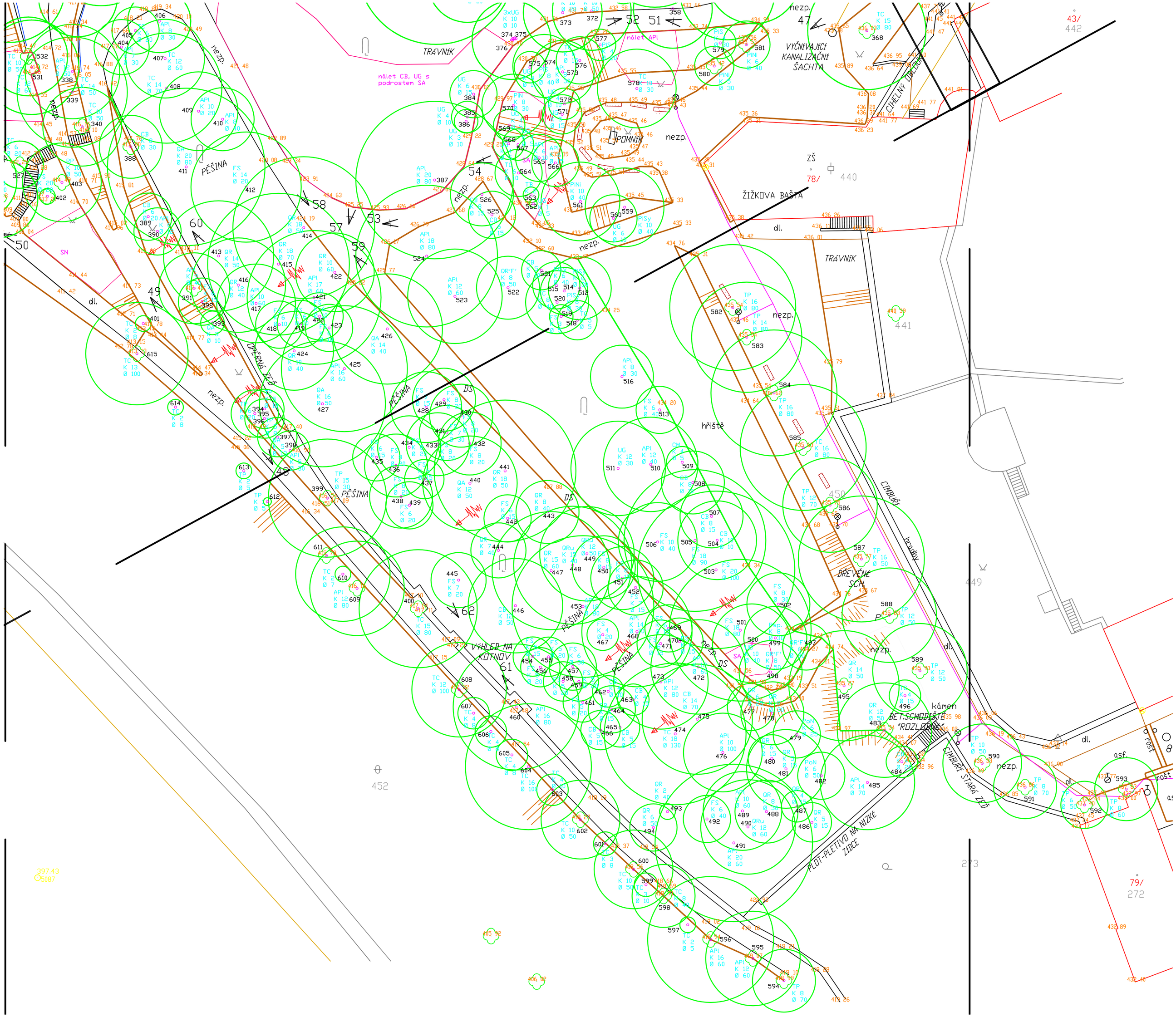

Inventarizace zeleně

Legenda :

- nálet API - hranice náletů a skupin keřů, zkratka názvu dřeviny
- SCH - inventarizovaný keř, zkratka názvu keře
- 560 - inventarizační číslo stromu
- inventarizovaný strom, skutečná šířka koruny
- inventarizovaný strom, zaměřený, skutečná šířka koruny
- UG - zkratka názvu stromu
- K 6 - průměr koruny v m
- Ø 10 - průměr kmene v cm
- 435 55 - výškopis
- 53 - směr pohledu fotografie, číslo fotografie
- směr eroze

Zkratky názvů stromů:

- UG - Ulmus glabra - jílm drsný
- CB - Carpinus betulus - habr obecný
- API - Acer platanoides - javor mléč
- APs - Acer pseudoplatanus - javor klen
- TC - Tilia cordata - lípa srdčitá
- TP - Tilia platyphyllos - lípa velkolistá
- FS - Fagus sylvatica - buk lesní
- CM - Crateagus monogyna - hloh jednosemenný
- FE - Fraxinus excelsior - jasan ztepilý
- QA - Quercus americana - dub americký
- QR - Quercus robur - dub letní
- QR´F´ - Quercus robur ´Fastigiata´- dub letní (sloupovitý kultivar)
- AH - Aesculus hippocastanum - jírovec maďal
- RP - Robinia pseudoacacia - trnovník akát
- PIN - Pinus nigra - borovice černá
- PoN - Populus nigra - topol černý
- PISy - Pinus sylvestris - borovice lesní
- PIS - Pinus strobus - borovice vejmutovka
- TB - Taxus baccata - tis červený

Zkratky názvů keřů:

- SA - Symphoricarpos albus - pámelník bílý
- SN - Sambucus nigra - bez černý

KLAD VÝKRESŮ

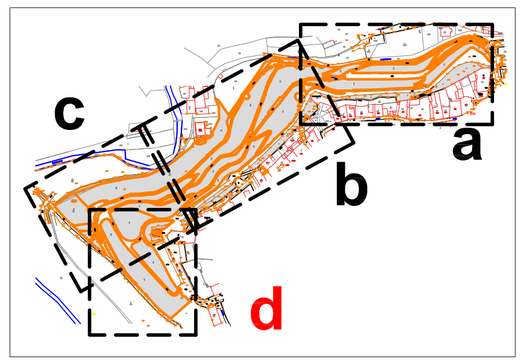

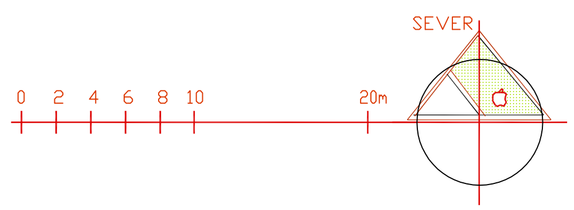

TÁBORITŮ 606, SEZIMOVO ÚSTÍ 391 02 tel.381/276292

ATELIER ARCHITEKTURY KA - 21	AUTOR: Ing. arch. Alena Kalinová	IČO 625 50 870	ČÁST F
	INVESTOR: Město Tábor	IČO 002 530 14	
	MÍSTO: kú Tábor		VÝKRES 01 d
PROJEKTANT OBJEKTŮ	Ing. Drahoslav Šonský, Ing. Anna Kalinová		
ZODP. PROJEKTANT	Ing. Drahoslav Šonský		
HLAVNÍ PROJEKTANT	Ing. arch. Alena Kalinová	IČO 625 50 870 / ČZ 006-2/05 12	
AKCE	Holečkovy sady v Táboře, II. a III. etapa revitalizace	STUPEŇ DPS	PARÉ
		FORMÁT 8 x A4	
OBSAH	Sadové úpravy INVENTARIZACE ZELENĚ	DATUM 08.2012	
		MĚŘÍTKO 1:250	