


# INFORMAČNÍ TABULE T.b. - informační tabule s mapou



## SPECIFIKACE

**konstrukce:** cortenová ocel s hliníkovou deskou pro umístění mapy

**materiálové řešení:** cortenová ocel + hliníková deska pro mapu

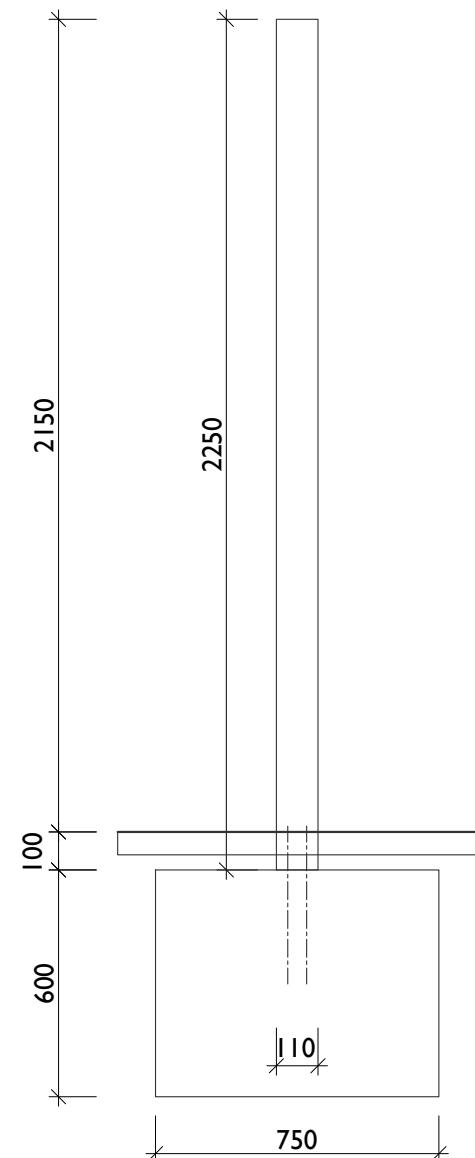
**rozměr:** ROZMĚR 1750 x 110 x 2250 mm

**účel:** umístění turistické mapy

**velikost mapy:** 1650 x 1250 mm

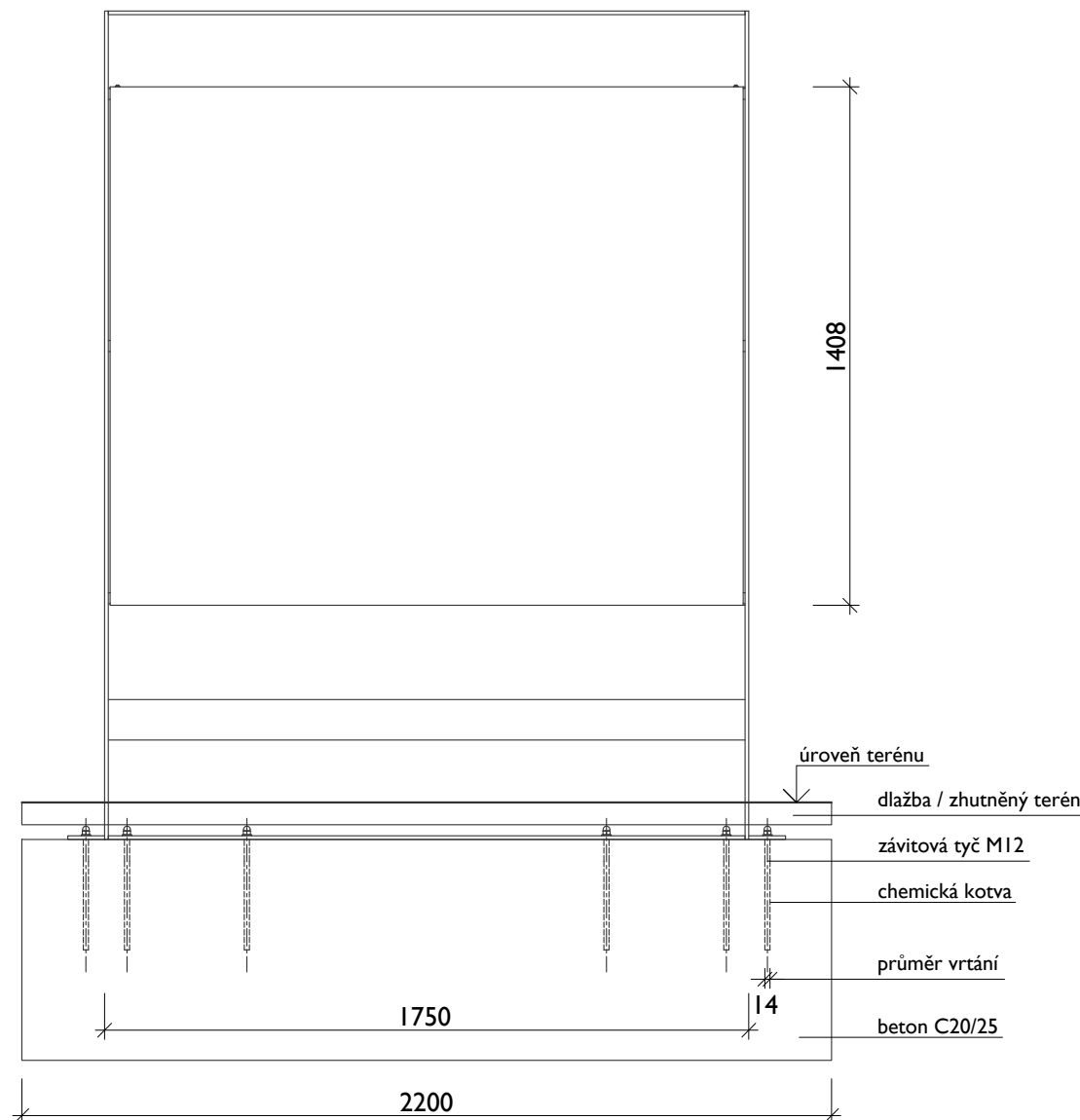
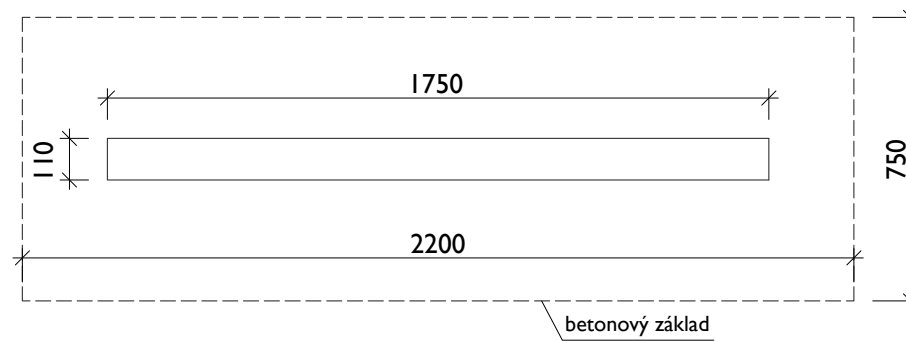
**kotvení:** kotvení pod dlažbu nebo ve ztuhnutém terénu do betonového základu pomocí závitových tyčí, minimální únosnost základové půdy 150 kPa

## POHLEDY m1:20



**poznámka:** Před objednáním nutno potvrdit výrobní dokumentaci od dodavatele.

## PŮDORYS m1:20



ilustrační foto




STUPEŇ PROJEKTU

DOKUMENTACE PRO PROVEDENÍ STAVBY (DPS)

ODPOVĚDNÝ PROJEKTANT ČÁSTI

Ing. Karel Lorenz, ČKAIT 0010147  
+420 724 792 303, karel.lorenz@archibase.cz



AUTOŘI NÁVRHU / DESIGN

Ing. arch. Lukáš Rous  
+420 733 611 608, lukas.rous@archibase.cz  
Ing. arch. Tereza Mandíková  
+420 774 364 695, tereza.mandikova@archibase.cz

VYPRACOVAL

Ondřej Duda  
+420 735 277 401, xondrej.duda@gmail.com

INVESTOR

MĚSTO ŠPINDLERŮV MLÝN

ČÁST DOKUMENTACE

D.

OBSAH VÝKRESU

INFORMAČNÍ TABULE - T.b.

MĚŘÍTKO

1:20

FORMÁT

2xA4

DATUM

09/2023

ČÍSLO VÝKRESU / REVIZE

D.1.14

ČÍSLO PARÉ

GENERÁLNÍ PROJEKTANT

archibase s.r.o.

V Benátkách 2350/6  
149 00 Praha 4  
www.archibase.cz

