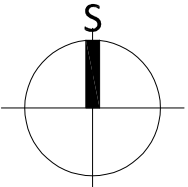
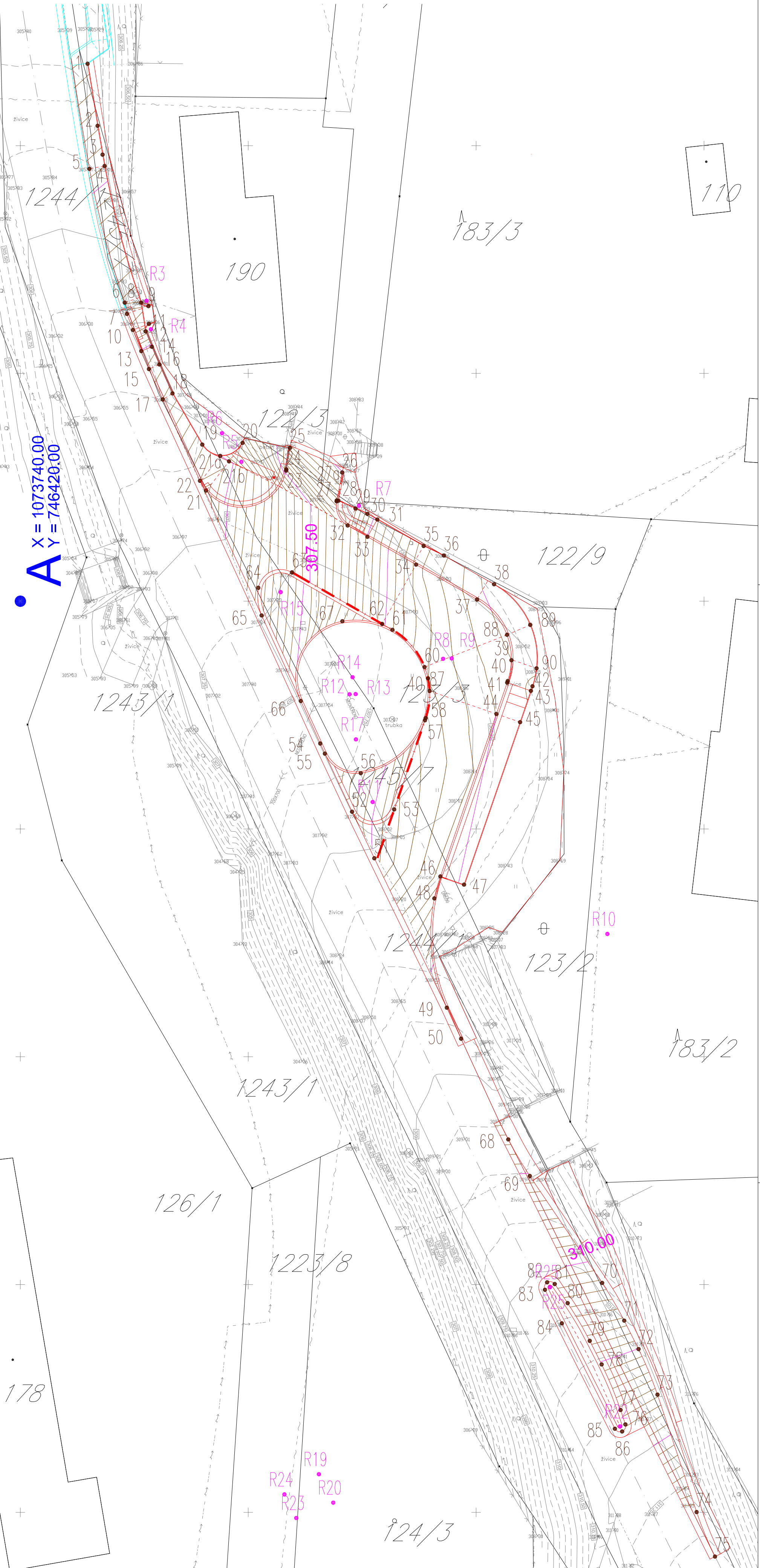


# Geodetický koordinální výkres

1:250




**LEGENDA:**  
Zaměření v dané lokalitě bylo provedeno firmou GSG spol. s r. o. Před zahájením prací je nutné, aby investor požádal majitele (provozovatele) jednotlivých inž. sítí o vyčištění v terénu, aby nedošlo k jejich poškození.

|  |  |
|--|--|
| <b>LEGENDA:</b>  |  |
| Silniční betonový obrubník tl. 15 cm   |  |
| Silniční betonový obrubník ke kruhovým objezdům (obrubá podél pojízdného ostrůvku) |  |
| Parkový betonový obrubník tl. 5 cm   |  |
| Silniční kamenný obrubník tl. 30 cm (obrubá podél pojízdných srpků)                |  |
| Terénní úpravy řešené v 1 etapě výstavby   |  |
| Výtyčovací bod poloměru  |  |
| Výtyčovací bod   |  |
| Vrstevnice po 5 cm   |  |
| Vrstevnice po 50 cm  |  |

|   |  |
|---|--|
| <b>LEGENDA STÁVAJÍCÍHO STAVU, GEODETIČKÁ DOKUM.</b> |  |
| Katastrální mapa                                    |  |
| Zaměření stávajícího stavu objektu a okolí          |  |
| Geodetické značky z digitálního zaměření            |  |

## VŠECHNY KÓTY JSOU UVEDENY V (m)

|  |                            |  |                      |                   |
|--|----------------------------|--|----------------------|-------------------|
| Změna: Popis:  | Vypracoval:                | Datum:   | Autorizační razítko: | Page:             |
| Schema:  | Aluce:                     | DOPRAVNÍ ZKLIDNĚNÍ V INTRAVILÁNU OBCE U<br>AUTOBUSOVÉ TOČKY RABYNĚ, HOTEL NOVÁ RABYNĚ  |                      |                   |
|  | Objednatel / investor:     | Obecní úřad Rabyně<br>Březová 16<br>257 44 Nebořitz<br>tel.: +420 317 791 146<br>mail: info@rabyne-obec.cz<br>www.rabyne-obec.cz                       |                      |                   |
|  | Čestné prohlášení:         | <b>DOPAS s.r.o.</b><br>Ing. Václav Juppá<br>Kovářkova 1224/2<br>131 00 Praha 3 - Žitov<br>tel.: +420 682 365 466<br>mail: info@dopas.net<br>zak.číslo: |                      |                   |
|  | Vedení projektu:           | Ing. Václav Juppá<br>Hlavní inženýr projektu:<br>Ing. Václav Juppá<br>2018, 1023   | Datum:               | 02/2020           |
|  | Zodpovědný projektant:     | Ing. Václav Juppá<br>Kontrola:<br>Ing. Václav Juppá<br>Výpracoval:<br>Ing. Vladimír Černý<br>2018, 1023  | Datum:               | 02/2020           |
|  | Název výkresu:             | Geodetický koordináční výkres  | Měřítko:             | 1:250             |
| Suplet PD:   | DUR+DSP                    | Část / profese:  | B                    | Formát:           |
| Dokumentace pro společné územní a stavební povolení                                |                            | Souhrnné řešení stavby   |                      | 5 x A4            |
| Pobíhající:  | Souřadnicový systém S-JTSK | Výškopis:  | Výškový systém Bpv   | č. výkresu: B.3.1 |