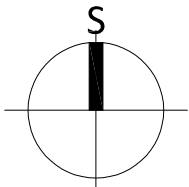


Koordinaační situace

1:250

LEGENDA STAVEBNÍCH OBJEKTŮ:
SO 102 Komunikace a zpevněné plochy
SO 402 Veřejné osvětlení
SO 702 Městský mobiliár



LEGENDA:

Zaměření v dané lokalitě bylo provedeno firmou GSG spol. s r. o. Před zahájením prací je nutné, aby investor požádal majitele (provozovatele) jednotlivých inž. sítí o vytyčení v terénu, aby nedošlo k jejich poškození.

	Silniční betonový obrubník tl. 15 cm
	Silniční betonový obrubník tl. 30 cm (obruha podél pojízdného ostrůvku)
	Parkový betonový obrubník tl. 5 cm
	Silniční kamenný obrubník tl. 30 cm (obruha podél pojízdných srpků)
	Terénní úpravy řešené v 1 etapě výstavby
	Vodorovné dopravní značení

LEGENDA STÁVAJÍCÍHO STAVU, GEODETICKÁ DOKUM.

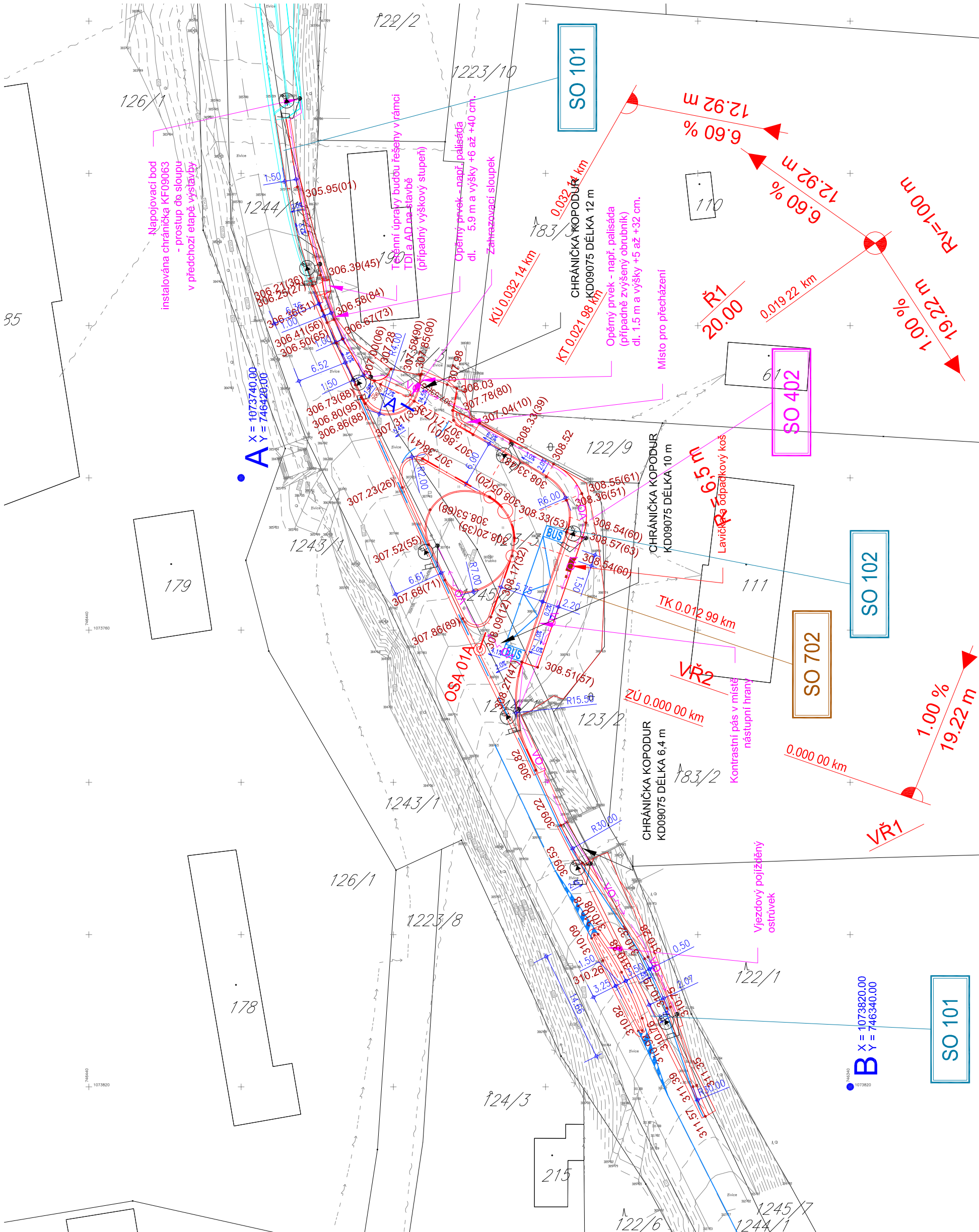
	Katastrální mapa
	Zaměření stávajícího stavu objektu a okolí
	Geodetické značky z digitálního zaměření

LEGENDA STÁVAJÍCÍCH INŽENÝRSKÝCH SÍTÍ:


	Silnoproud NN
	Silnoproud VN
	Slaboproud

LEGENDA NOVÝCH INŽENÝRSKÝCH SÍTÍ:

	Veřejné osvětlení
--	-------------------



VŠECHNY KÓTY JSOU UVEDENY V (m)

Změna: Popis:		Vypracoval:	Datum:	Autorizační razítko:	Paré:
Schéma:		Aluce:			
		<div>DOPRAVNÍ ZKLIDNĚNÍ V INTRAVILÁNU OBCE U AUTOBUSOVÉ TOČKY RABYNĚ, HOTEL NOVÁ RABYNĚ</div> <div>Objednatel / investor: Obecní úřad Rabyně Bláženice 16 257 44 Nelbořice tel.: +420 317 791 146 fax: +420 317 791 146 web: info@rabyne-obec.cz mail: info@rabyne-obec.cz www.rabyne-obec.cz</div> <div>Generální projektant: DOPAS s.r.o. Kudalkova 12/442 130 00 Praha 3 - Žitov tel.: +420 226 33 44 66 mail: info@opas.net zak. číslo:</div> <div>Vedení projektu: Ing. Vilem Minařík Hlavní inženýr projektu: Ing. Václav Juppa 2018_1023</div> <div>Datum: 02/2020</div> <div>Zodpovědný projektant: Ing. Václav Juppa Kontrola: Ing. Václav Juppa 2018_1023</div> <div>Datum: 02/2020</div> <div>Vypracoval: Ing. Vladimír Černý zak. číslo:</div> <div>Datum: 02/2020</div> <div>Název výkresu: Koordinační situace</div> <div>Měřítko: 1:500</div>			
Supletí PD: DUR+DSP Dokumentace pro společné územní a stavební povolení	Čas / profese: B	Stavební objekt: Souhrnné řešení stavby		Formát: 4 x A4	
Podpis: Souřadnicový systém S-JTSK	Výkres: Výškový systém Bpv		č. výkresu: B.2		