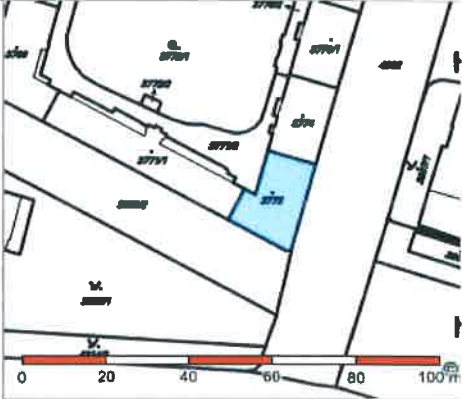


Hollarovo nám. 1/2258

Informace o pozemku

Parcelní číslo:	3773?	
Obec:	Praha [554782]?	
Katastrální území:	Vinohrady [727164]	
Číslo LV:	1513	
Výměra [m ²]:	286	
Typ parcely:	Parcela katastru nemovitostí	
Mapový list:	DKM	
Určení výměry:	Ze souřadnic v S-JTSK	
Druh pozemku:	zastavěná plocha a nádvoří	

Součástí je stavba

Budova s číslem popisným:	Vinohrady [490229]? ; č.p. 2258; bytový dům
Stavba stojí na pozemku:	p.č. 3773
Stavební objekt:	č.p. 2258?
Ulice:	Hollarovo náměstí? , Soběslavská?
Adresní místa:	Hollarovo náměstí 2258/1? , Soběslavská 2258/37?

Vlastníci, jiní oprávnění

Vlastnické právo	Podíl
Hlavní město Praha, Mariánské náměstí 2/2, Staré Město, 11000 Praha 1	
Svěřená správa nemovitostí ve vlastnictví obce	Podíl
Městská část Praha 3, Havlíčkovo náměstí 700/9, Žižkov, 13000 Praha 3	

Způsob ochrany nemovitosti

Název	
památkově chráněné území	

Seznam BPEJ

Parcela nemá evidované BPEJ.

Omezení vlastnického práva

Nejsou evidována žádná omezení.

Jiné zápisy

Nejsou evidovány žádné jiné zápisy.

Nemovitost je v územním obvodu, kde státní správu katastru nemovitostí ČR vykonává [Katastrální úřad pro hlavní město Prahu, Katastrální pracoviště Praha?](#)

Zobrazené údaje mají informativní charakter. Platnost k 16.09.2014 10:03:52.

Hollarovo nám. 1/2258



Hollarovo nám. 3/2259

Informace o pozemku

Parcelní číslo:	3774?	
Obec:	Praha [554782]?	
Katastrální území:	Vinohrady [727164]	
Číslo LV:	1513	
Výměra [m ²]:	237	
Typ parcely:	Parcela katastru nemovitostí	
Mapový list:	DKM	
Určení výměry:	Ze souřadnic v S-JTSK	
Druh pozemku:	zastavěná plocha a nádvoří	

Součástí je stavba

Budova s číslem popisným:	Vinohrady [490229]? ; č.p. 2259; bytový dům
Stavba stojí na pozemku:	p.č. 3774
Stavební objekt:	č.p. 2259?
Ulice:	Hollarovo náměstí?
Adresní místa:	Hollarovo náměstí 2259/3?

Vlastníci, jiní oprávnění

Vlastnické právo	Podíl
Hlavní město Praha, Mariánské náměstí 2/2, Staré Město, 11000 Praha 1	
Svěřená správa nemovitostí ve vlastnictví obce	Podíl
Městská část Praha 3, Havlíčkovo náměstí 700/9, Žižkov, 13000 Praha 3	

Způsob ochrany nemovitosti

Název
památkově chráněné území

Seznam BPEJ

Parcela nemá evidované BPEJ.

Omezení vlastnického práva

Nejsou evidována žádná omezení.

Jiné zápisy

Nejsou evidovány žádné jiné zápisy.

Nemovitost je v územním obvodu, kde státní správu katastru nemovitostí ČR vykonává [Katastrální úřad pro hlavní město Prahu, Katastrální pracoviště Praha?](#)

Zobrazené údaje mají informativní charakter. Platnost k 16.09.2014 10:03:52.

Hollarovo nám. 5/2260**Informace o pozemku**

Parcelní číslo:	3776/1?
Obec:	Praha [554782]?
Katastrální území:	Vinohrady [727164]
Číslo LV:	1513
Výměra [m ²]:	236
Typ parcely:	Parcela katastru nemovitostí
Mapový list:	DKM
Určení výměry:	Ze souřadnic v S-JTSK
Druh pozemku:	zastavěná plocha a nádvoří

**Součástí je stavba**

Budova s číslem popisným:	Vinohrady [490229]? ; č.p. 2260; bytový dům
Stavba stojí na pozemku:	p.č. 3776/1

Vlastníci, jiní oprávnění

Vlastnické právo	Podíl
Hlavní město Praha, Mariánské náměstí 2/2, Staré Město, 11000 Praha 1	
Svěřená správa nemovitostí ve vlastnictví obce	Podíl
Městská část Praha 3, Havlíčkovo náměstí 700/9, Žižkov, 13000 Praha 3	

Způsob ochrany nemovitosti

Název
památkově chráněné území

Seznam BPEJ

Parcela nemá evidované BPEJ.

Omezení vlastnického práva

Nejsou evidována žádná omezení.

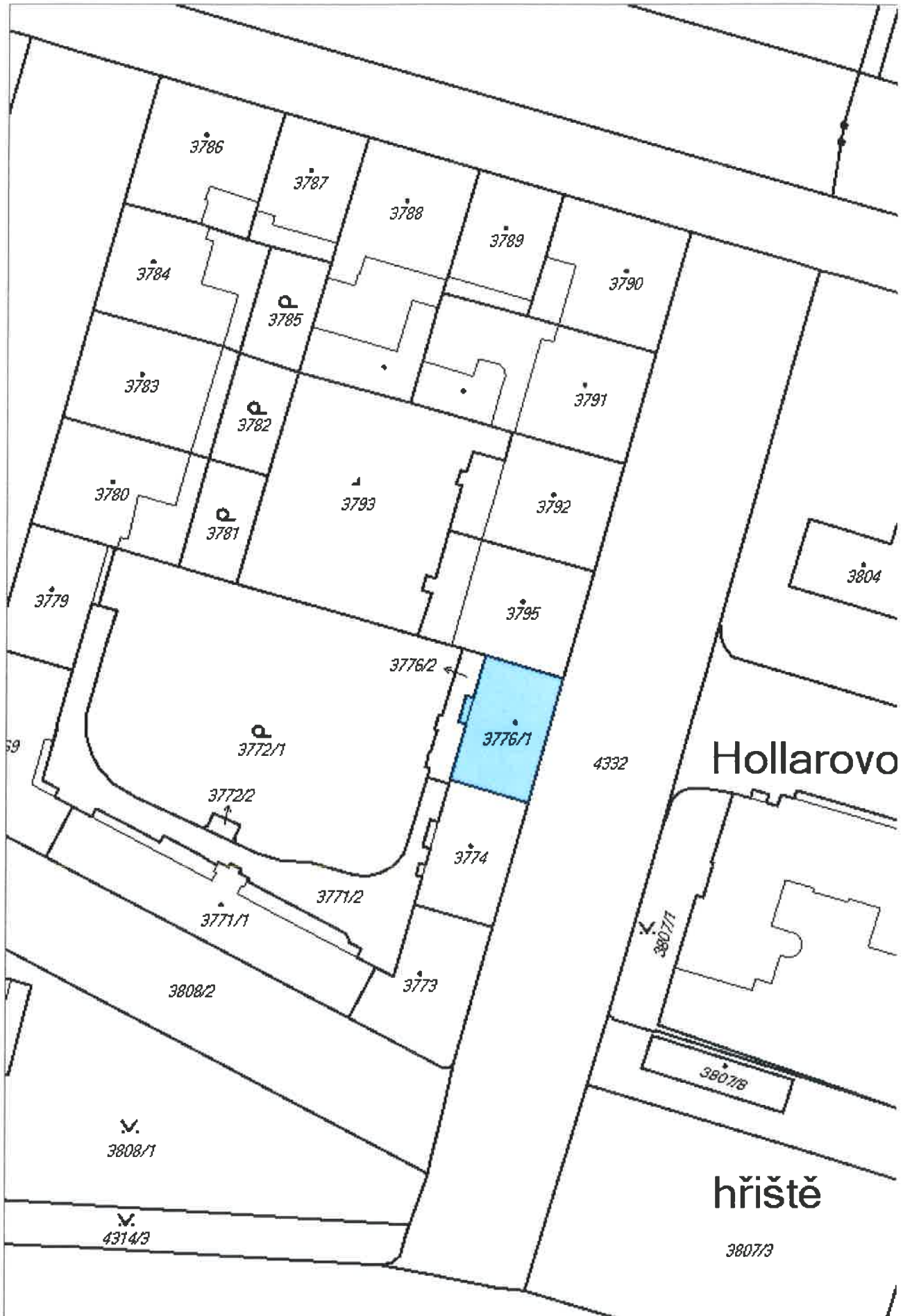
Jiné zápisy

Nejsou evidovány žádné jiné zápisy.


Nemovitost je v územním obvodu, kde státní správu katastru nemovitostí ČR vykonává [Katastrální úřad pro hlavní město Prahu, Katastrální pracoviště Praha?](#)

Zobrazené údaje mají informativní charakter. Platnost k 16.09.2014 10:03:52.

Hollarovo nám. 5/2260



Hollarovo nám. 7/353**Informace o pozemku**

Parcelní číslo:	3795?	
Obec:	Praha [554782]?	
Katastrální území:	Vinohrady [727164]	
Číslo LV:	1513	
Výměra [m ²]:	371	
Typ parcely:	Parcela katastru nemovitostí	
Mapový list:	DKM	
Určení výměry:	Graficky nebo v digitalizované mapě	
Druh pozemku:	zastavěná plocha a nádvoří	

Součástí je stavba

Budova s číslem popisným:	Vinohrady [490229]? ; č.p. 353; objekt k bydlení
Stavba stojí na pozemku:	p.č. 3795
Stavební objekt:	č.p. 353?
Ulice:	Hollarovo náměstí?
Adresní místa:	Hollarovo náměstí 353/7?

Vlastníci, jiní oprávnění

Vlastnické právo	Podíl
Hlavní město Praha, Mariánské náměstí 2/2, Staré Město, 11000 Praha 1	
Svěřená správa nemovitostí ve vlastnictví obce	Podíl
Městská část Praha 3, Havlíčkovo náměstí 700/9, Žižkov, 13000 Praha 3	

Způsob ochrany nemovitosti

Název
památkově chráněné území

Seznam BPEJ

Parcela nemá evidované BPEJ.

Omezení vlastnického práva

Nejsou evidována žádná omezení.

Jiné zápisy

Nejsou evidovány žádné jiné zápisy.

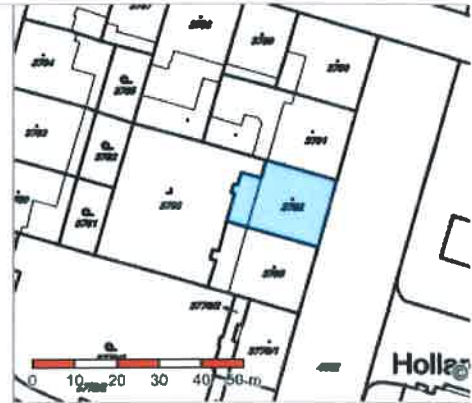
Nemovitost je v územním obvodu, kde státní správu katastru nemovitostí ČR vykonává [Katastrální úřad pro hlavní město Prahu, Katastrální pracoviště Praha?](#)

Zobrazené údaje mají informativní charakter. Platnost k 16.09.2014 10:03:52.

Hollarovo nám. 9/352

Informace o pozemku

Parcelní číslo:	3792?
Obec:	Praha [554782]?
Katastrální území:	Vinohrady [727164]
Číslo LV:	1513
Výměra [m ²]:	351
Typ parcely:	Parcela katastru nemovitostí
Mapový list:	DKM
Určení výměry:	Graficky nebo v digitalizované mapě
Druh pozemku:	zastavěná plocha a nádvoří



Součástí je stavba

Budova s číslem popisným:	Vinohrady [490229]? ; č.p. 352; objekt k bydlení
Stavba stojí na pozemku:	p.č. 3792
Stavební objekt:	č.p. 352?
Ulice:	Hollarovo náměstí?
Adresní místa:	Hollarovo náměstí 352/9?

Vlastníci, jiní oprávnění

Vlastnické právo	Podíl
Hlavní město Praha, Mariánské náměstí 2/2, Staré Město, 11000 Praha 1	
Svěřená správa nemovitostí ve vlastnictví obce	Podíl
Městská část Praha 3, Havlíčkovo náměstí 700/9, Žižkov, 13000 Praha 3	

Způsob ochrany nemovitosti

Název	
památkově chráněné území	

Seznam BPEJ

Parcela nemá evidované BPEJ.

Omezení vlastnického práva

Nejsou evidována žádná omezení.

Jiné zápisy

Nejsou evidovány žádné jiné zápisy.

Nemovitost je v územním obvodu, kde státní správu katastru nemovitostí ČR vykonává [Katastrální úřad pro hlavní město Prahu, Katastrální pracoviště Praha?](#)

Zobrazené údaje mají informativní charakter. Platnost k 16.09.2014 10:03:52.

Hollarovo nám. 9/352



Hollarovo nám. 13/351**Informace o pozemku**

Parcelní číslo:	3790?
Obec:	Praha [554782]?
Katastrální území:	Vinohrady [727164]
Číslo LV:	1513
Výměra [m ²]:	371
Typ parcely:	Parcela katastru nemovitostí
Mapový list:	DKM
Určení výměry:	Graficky nebo v digitalizované mapě
Druh pozemku:	zastavěná plocha a nádvoří

**Součástí je stavba**

Budova s číslem popisným:	Vinohrady [490229]? ; č.p. 351; objekt k bydlení
Stavba stojí na pozemku:	p.č. 3790
Stavební objekt:	č.p. 351?
Ulice:	Hollarovo náměstí? , Vinohradská?
Adresní místa:	Hollarovo náměstí 351/13? , Vinohradská 351/200?

Vlastníci, jiní oprávnění

Vlastnické právo	Podíl
Hlavní město Praha, Mariánské náměstí 2/2, Staré Město, 11000 Praha 1	
Svěřená správa nemovitostí ve vlastnictví obce	Podíl
Městská část Praha 3, Havlíčkovo náměstí 700/9, Žižkov, 13000 Praha 3	

Způsob ochrany nemovitosti

Název
památkově chráněné území

Seznam BPEJ

Parcela nemá evidované BPEJ.

Omezení vlastnického práva

Nejsou evidována žádná omezení.

Jiné zápisy

Nejsou evidovány žádné jiné zápisy.

Nemovitost je v územním obvodu, kde státní správu katastru nemovitostí ČR vykonává [Katastrální úřad pro hlavní město Prahu, Katastrální pracoviště Praha?](#)

Zobrazené údaje mají informativní charakter. Platnost k 16.09.2014 10:03:52.

Hollarovo nám. 13/351

