ÚZEMÍ
POVRCH ÚZEMÍ

BĚLOTÍN					
1	2	4	Louka	12	Louka

LEGENDA:
1) Chodník - zámk. dlažba
2) Asfaltová silnice -1477
3) Mostní lávka
4) Mostní kapsula - štěrk
5) 10.00 - 6.00
6) 10.00 - 0.40
7) 10.00 - 0.40
8) 10.00 - 0.40
9) 2.33 - 0.41
10) 10.00 - 8.00
11) 10.00 - 0.40
12) Zatravněná plocha
13) 42.50 - 28.98
14) 35.62 - 11.23

Podélný profil řad V-2-7-0

MĚŘÍTKO 1:500 / 1:100

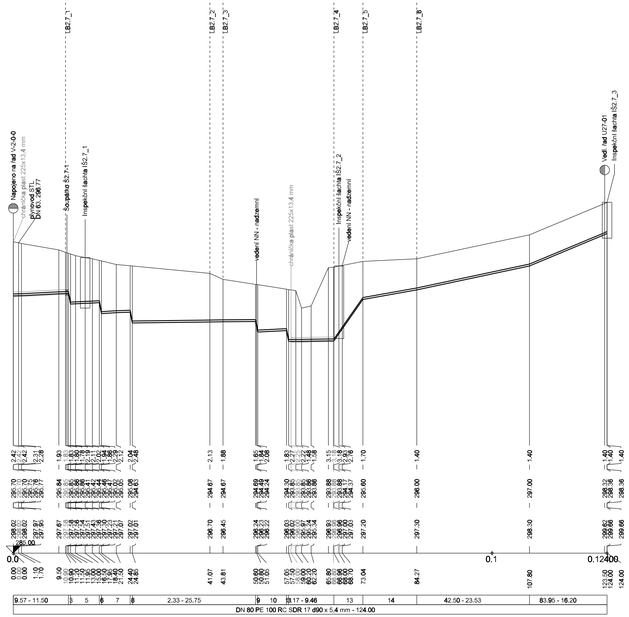

ÚZEMÍ
POVRCH ÚZEMÍ

BĚLOTÍN		
1	2	Zatravněná plocha

LEGENDA:
1) Chodník - zámk. dlažba
2) Zatravněná plocha

Podélný profil řad V-2-8-0

MĚŘÍTKO 1:500 / 1:100

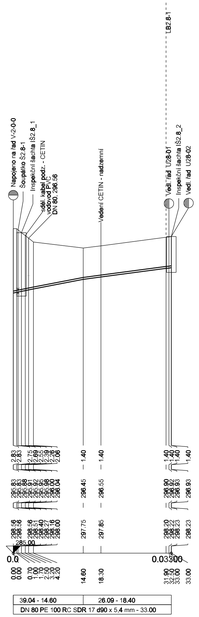

ÚZEMÍ
POVRCH ÚZEMÍ

BĚLOTÍN		
Cesta - štěrk	Zatravněná plocha	2

LEGENDA:
1) 108.00 - 10.00
2) beton.dlažba

Podélný profil řad V-2-9-0

MĚŘÍTKO 1:500 / 1:100

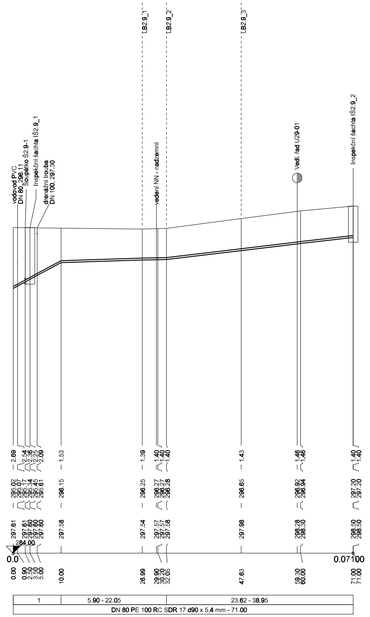

Revize	Popis revize	Datum revize

AQUA PROCON s.r.o.
Projektová a inženýrská společnost
Palackého tř. 12, 612 00 Brno
tel.: +420 541 426 011
E-mail: info@aquaprocon.cz
www.aquaprocon.cz

Vedoucí projektu	Ing. Jan Polášek
Vedoucí dílčího projektu	
Zodpovědný projektant	Ing. Jan Polášek
Vypracoval	Ing. Zuzana Czechaczková
Kontroloval	Ing. Josef Šebek, MBA

Investor	Obec Bělotín
Objednatel	Obec Bělotín

Formát	6A4	Měřítko	1:500/100	Stupeň	DPS	Datum	01/2017	Zakázkové číslo	1445016-21

Akce: BĚLOTÍN - KANALIZACE A ČOV

3 - PROJEKTOVÁ DOKUMENTACE
3.D.1 - DOKUMENTACE STAVEBNÍHO NEBO INŽENÝRSKÉHO OBJEKTU
3.D.1.1 - SO 01 PODTLAKOVÁ KANALIZACE

Příloha: PODÉLNÝ PROFIL ŘAD V-2-7-0, V-2-8-0, V-2-9-0

Číslo přílohy: 3.D.1.1.27

Revize: 0

Soupravа