
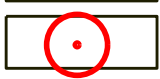





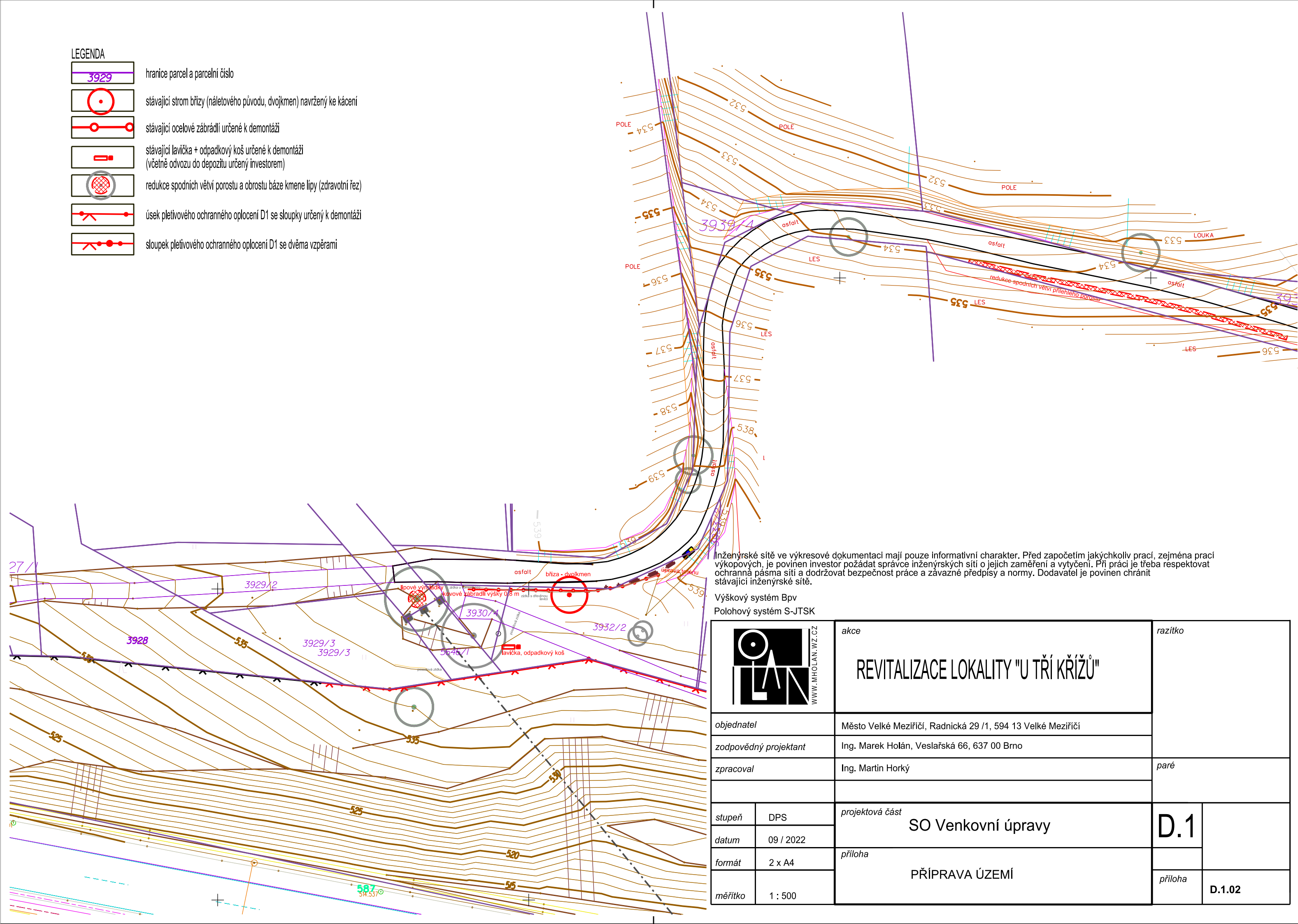


LEGENDA

-  hranice parcel a parcelní číslo
-  stávající strom břízy (náletového původu, dvojkmen) navržený ke kácení
-  stávající ocelové zábradlí určené k demontáži
-  stávající lavička + odpadkový koš určené k demontáži (včetně odvozu do depozitu určený investorem)
-  redukce spodních větví porostu a obrostu báze kmene lípy (zdravotní řez)
-  úsek pletivového ochranného oplocení D1 se sloupky určený k demontáži
-  sloupek pletivového ochranného oplocení D1 se dvěma vzpěrami



Inženýrské sítě ve výkresové dokumentaci mají pouze informativní charakter. Před započítím jakýchkoliv prací, zejména prací výkopových, je povinen investor požádat správce inženýrských sítí o jejich zaměření a vytyčení. Při práci je třeba respektovat ochranná pásma sítí a dodržovat bezpečnost práce a závazné předpisy a normy. Dodavatel je povinen chránit stávající inženýrské sítě.

Výškový systém Bp
Polohový systém S-JTSK

		akce		razítko	
		REVITALIZACE LOKALITY "U TŘÍ KŘÍŽŮ"			
objednatel		Město Velké Meziříčí, Radnická 29 /1, 594 13 Velké Meziříčí			
zodpovědný projektant		Ing. Marek Holán, Veslařská 66, 637 00 Brno		paré	
zpracoval		Ing. Martin Horký			
stupeň	DPS	projektová část SO Venkovní úpravy		D.1	
datum	09 / 2022				
formát	2 x A4	příloha PŘÍPRAVA ÚZEMÍ		příloha	D.1.02
měřítko	1 : 500				