

Situace obrub

1:250

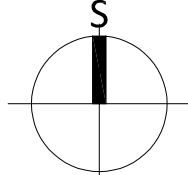
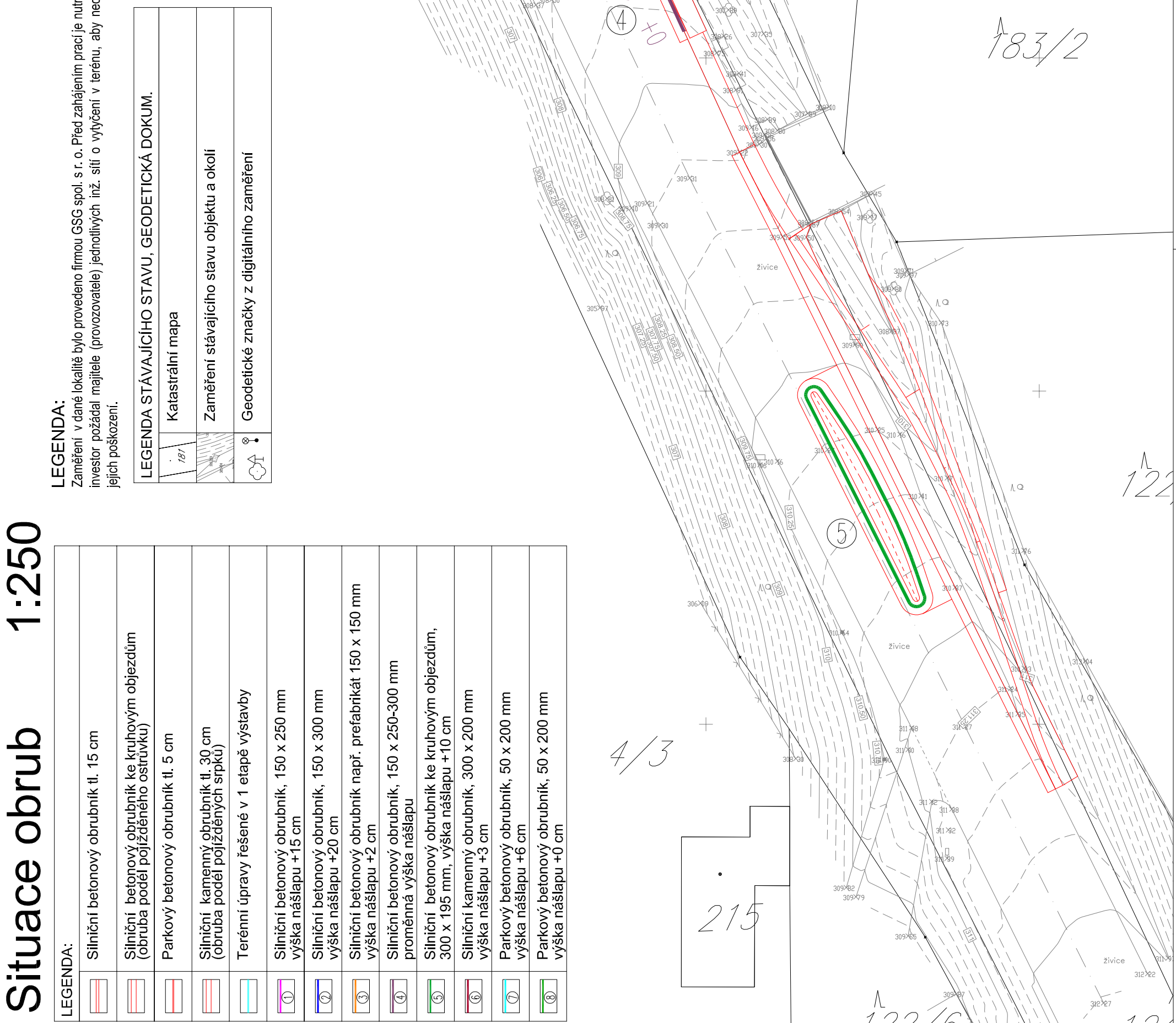
LEGENDA:	
	Silniční betonový obrubník tl. 15 cm
	Silniční betonový obrubník ke kruhovým objezdům (obruba podél pojížděného ostrůvku)
	Parkový betonový obrubník tl. 5 cm
	Silniční kamenný obrubník tl. 30 cm (obruba podél pojížděných srpků)
	Terénní úpravy řešené v 1 etapě výstavby
	Silniční betonový obrubník, 150 x 250 mm výška nášlapu +15 cm
	Silniční betonový obrubník, 150 x 300 mm výška nášlapu +20 cm
	Silniční betonový obrubník např. prefabrikát 150 x 150 mm výška nášlapu +2 cm
	Silniční betonový obrubník, 150 x 250-300 mm proměnná výška nášlapu
	Silniční betonový obrubník ke kruhovým objezdům, 300 x 195 mm, výška nášlapu +10 cm
	Silniční kamenný obrubník, 300 x 200 mm výška nášlapu +3 cm
	Parkový betonový obrubník, 50 x 200 mm výška nášlapu +6 cm
	Parkový betonový obrubník, 50 x 200 mm výška nášlapu +0 cm


LEGENDA:

Zaměření v dané lokalitě bylo provedeno firmou GSG spol. s r.o. Před zahájením prací je nutné, aby investor požádal majitele (provozovatele) jednotlivých inž. sítí o vytyčení v terénu, aby nedošlo k jejich poškození.

LEGENDA STÁVAJÍCÍHO STAVU, GEODETICKÁ DOKUM.

	Katastrální mapa
	Zaměření stávajícího stavu objektu a okolí (obruba podél pojížděných srpků)
	Geodetické značky z digitálního zaměření



Znění: Pops:	Vypracoval:	Datum:	Autorizační razítko:	Paré:
Schéma:	Aloc:			
	Objednatel / investor: Obecní úřad Rabyně Blatná 16 257 44 Netvořka tel.: +420 377 791 146 fax: +420 377 791 145 mail: info@rabyne-obec.cz www: rabyne-obec.cz			
	Generalní projektant: DOPAS s.r.o. Kusalkova 1224/2 130 00 Praha 3 - Žitov tel.: +420 602 365 466 mail: info@dopas.net zak.fish			
	Vedení projektu: Ing. Vilem Minařík Hlavní inženýr projektu: Ing. Václav Juppa 2018, 1023			
	Datum: 02/2020			
	Zatvorný projektant: DOPAS s.r.o. Kusalkova 1224/2 130 00 Praha 3 - Žitov tel.: +420 602 365 466 mail: info@dopas.net zak.fish			
Podpis:	Profese: Ing. Václav Juppa Kontrolátor: Ing. Václav Juppa Vypracoval: Ing. Vladimír Černý 2018, 1023			
	Datum: 02/2020			
	Měřko: 1:250			
	Situace obrub			
	Datum: 02/2020			
Stupni PD:	Část / profese: C	Sazební objekt: 102	Formát: 4 x A4	Č. výkresu: 7
Dokumentace pro společné územní a stavební povolení	Komunikace a zpevněné plochy			
Podpis:	Výškopis: Vyškový systém Bp	Č. výkresu: 7		

