













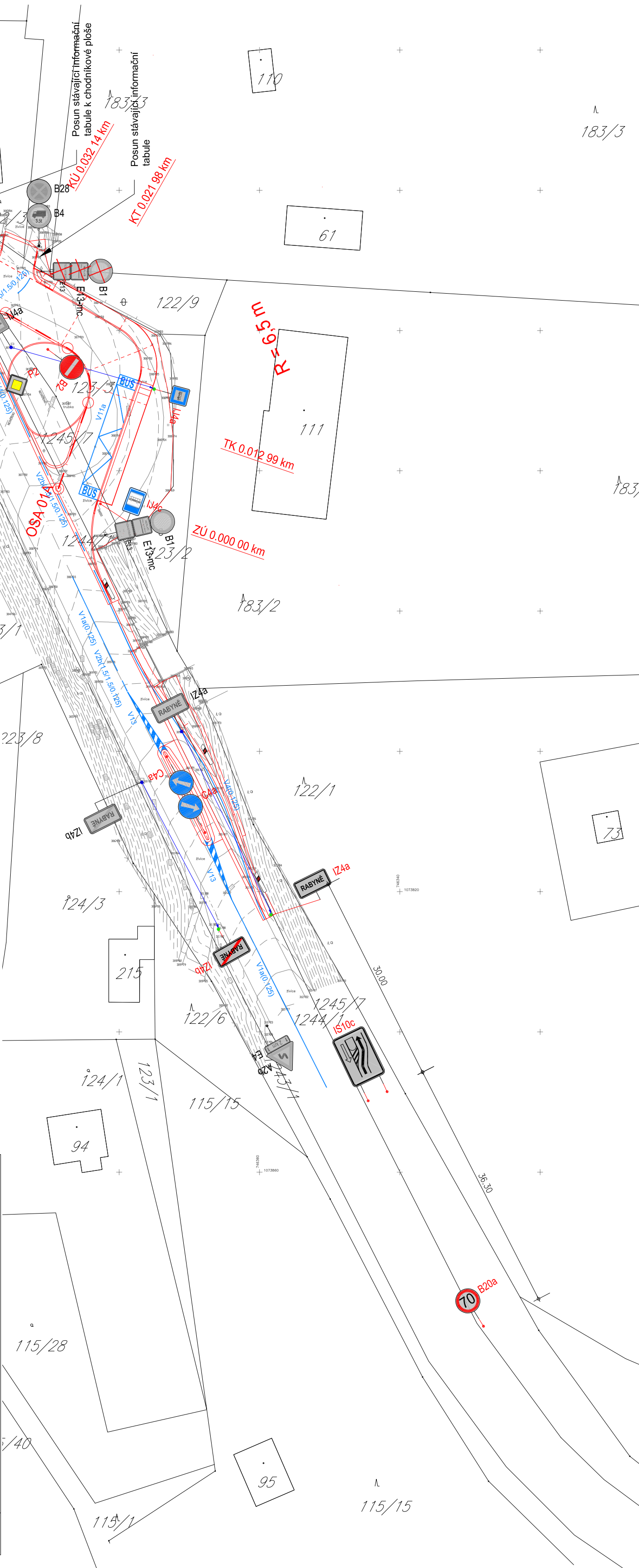
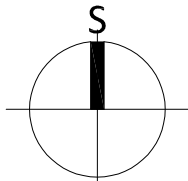
Situace dopravního značení 1:250


LEGENDA:	
	Silniční betonový obrubník tl. 15 cm
	Silniční betonový obrubník ke kruhovým objezdům (obruha podél poježděného ostrůvku)
	Parkový betonový obrubník tl. 5 cm
	Silniční kamenný obrubník tl. 30 cm (obruha podél poježděných srpků)
	Vodorovné dopravní značení
	Svislé dopravní značení - nové
	Svislé dopravní značení - stávající
	Svislé dopravní značení - přesunuté
	Dopravní značení - rušené

	Katastrální mapa
	Zaměření stávajícího stavu objektu a okolí
	Geodetické značky z digitálního zaměření

LEGENDA:

Zaměření v dané lokalitě bylo provedeno firmou GSG spol. s r. o. Před zahájením prací je nutné, aby investor požádal majitele (provazovatele) jednotlivých inž. sítí o vytyčení v terénu, aby nedošlo k jejich poškození.



<div><div>Známa:</div><div>Popis:</div></div>	<div><div>Výpracovat:</div><div>Datum:</div><div>Autorizační razítko:</div><div>Paré:</div></div>
<div><div>Schéma:</div><div></div></div>	<div><div><div>DOPRAVNÍ ZKLIDNĚNÍ V INTRAVILÁNU OBCE U AUTOBUSOVÉ TOČKY RABYNĚ, HOTEL NOVÁ RABYNĚ</div><div>Alce:</div></div></div>
	<div><div><div>Objednatel / investor: Obecní úřad Rabyně Bláženica 16 257 44 Nevrovice tel.: +420 317 791 146 mail: info@rabyne-obec.cz www: rabyne-obec.cz</div><div><div>Generální projektant: DOPAS s.r.o. Kubešova 123/42 130 00 Praha 3 - Žitkov tel.: +420 602 365 466 mail: info@dopas.cz</div><div><div>Vádní projekt: Ing. Vilém Minařík Hlavní inženýr projektu: Ing. Václav Juppa 2016_1023</div><div>Datum: 02/2020</div></div></div></div></div>
	<div><div><div><div>Projekt: DOPAS s.r.o. Kubešova 123/42 130 00 Praha 3 - Žitkov tel.: +420 602 365 466 mail: info@dopas.cz</div><div><div>Zodpovědný projektant: Ing. Václav Juppa Kontrola: Ing. Václav Juppa Výpracovat: Ing. Vladimír Černý 2016_1023</div><div>Datum: 02/2020</div></div></div><div><div>Název výřezu: Situace dopravního značení</div><div>Měřítko: 1:500</div></div></div></div>
<div><div>Stupeň PD:</div><div>DUR+DSP</div></div>	<div><div><div>Část / prose:</div><div>C</div></div><div><div>Sávební objekt:</div><div>102</div></div><div><div>Formát:</div><div>4 x A4</div></div></div>
<div><div>Dokumentace pro společné územní a stavební povolení</div></div>	<div><div><div>Sávební část</div><div>Komunikace a zpevněné plochy</div></div></div>
<div><div>Podpis:</div><div>Souřadnicový systém S-JTSK</div></div>	<div><div><div>Výškový systém Bpv</div><div>Č. výřezu: 1 x 4</div></div></div>