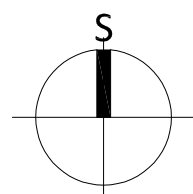







Katastrální situační výkres

1:500



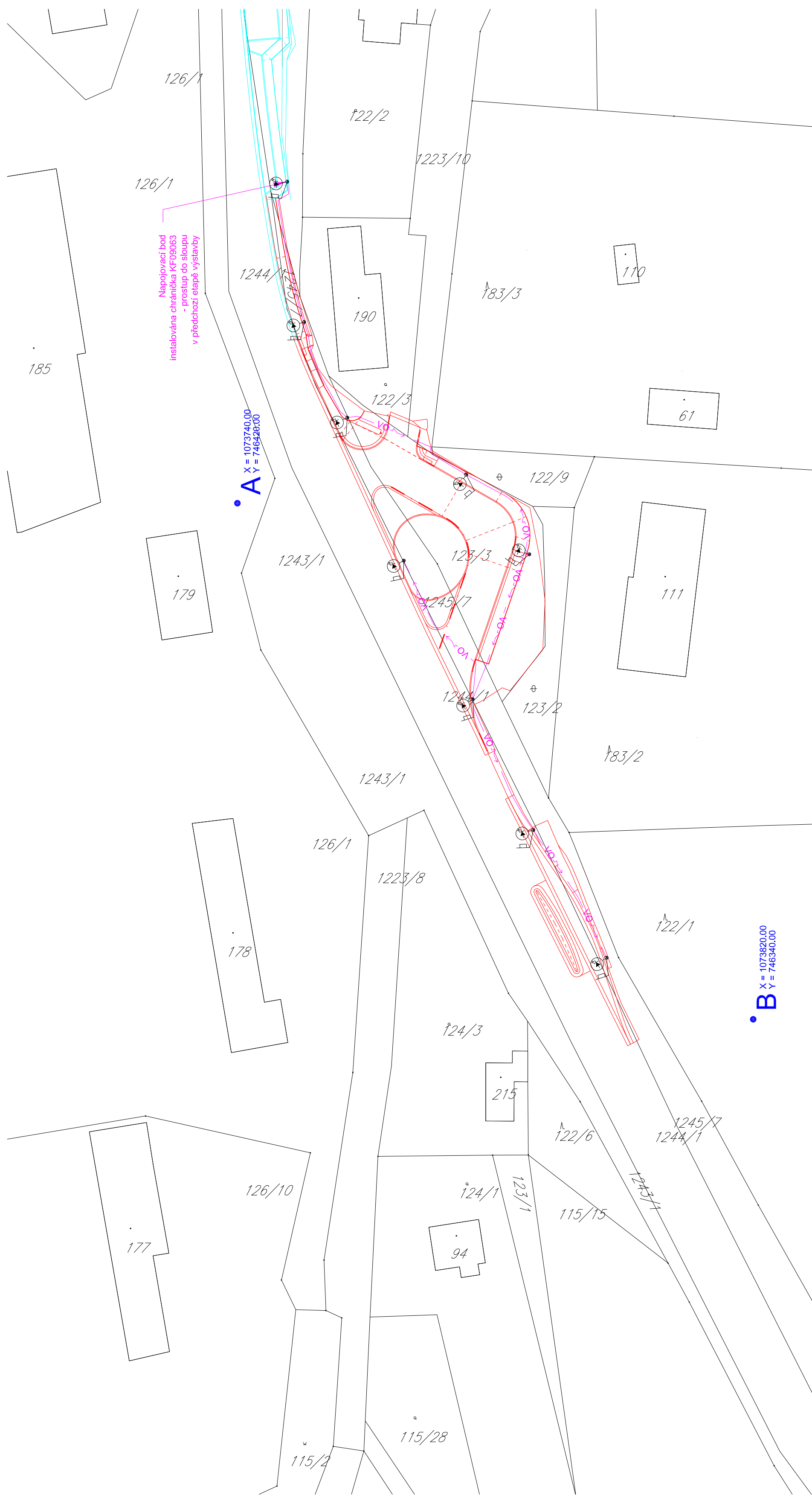
LEGENDA:


Zaměření v dané lokalitě bylo provedeno firmou GSG spol. s r. o. Před zahájením prací je nutné, aby investor požádal majitele (provizovatele) jednotlivých inž. sítí o vytvoření v terénu, aby nedošlo k jejich poškození.

	Silniční betonový obrubník tl. 15 cm
	Silniční betonový obrubník ke kruhovým objezdům (obruba podél pojízdného ostrůvku)
	Parkový betonový obrubník tl. 5 cm
	Silniční kamenný obrubník tl. 30 cm (obruba podél pojízdných sprku)
	Terénní úpravy řešené v 1 etapě výstavby

LEGENDA NOVÝCH INŽENÝRSKÝCH SÍTÍ:	
—	Verejné osvětlení

LEGENDA STÁVAJÚCIHO STAVU, GEODETICKÁ DOKUM.



Znění: Popis:		Vypracoval:	Datum:	Autorizační razítko:	Page:
Schéma:		Akte:	<p style="text-align: center;">DOPRAVNÍ ZKLIDNĚNÍ V INTRAVILÁNU OBCE U AUTOBUSOVÉ TOČKY RABYNĚ, HOTEL NOVÁ RABYNĚ</p> <p>Objevitel a investitor: Obecní úřad Rabyně Rabyně 16 257 44 Našovice tel.: +420 317 791 146 mail: info@rabyn-obec.cz www.rabyn-obec.cz</p> <p>Seznam projektantů: DOPAS s.r.o. Kocalskova 124/42 330 00 Písek 3, Žitavý tel.: +420 082 366 466 mail: info@dopas.net zak. číslo:</p> <p>Profese: DOPAS s.r.o. Kocalskova 124/42 330 00 Písek 3, Žitavý tel.: +420 082 366 466 mail: info@dopas.net zak. číslo:</p> <p>Název výkresu: Katastrální situační výkres</p>		
Supl. PD:	DUR+DSP	Část / profese:	B	Stavební objekt:	Formát:
Dokumentace pro společné územní a stavební povolení		Souhrnné řešení stavby			4 x A4
Pobídnos:	Souřadnicový systém S-JTSK	Výstup:	Výškový systém Bp		č. výkresu: B.3.3