

E.3.2 BEZKOLIZNÍ VLASTNÍCI VEŘEJNÉ DOPRAVNÍ A TECHNICKÉ INFRASTRUKTURY

Ozn.	VĚC	SPRÁVCI SÍTÍ	V ZASTOUPENÍ	ČÍSLO JEDNACÍ	ZE DNE	KOMENTÁŘ
	Vyjádření	ČEZ Energo, s.r.o.	Karolína Ptáčková	zn. 2425/2022	21.10.2022	
	Vyjádření ke stavebnímu řízení	České Radiokomunikace a.s.	Václav Kučera	zn. UPTS/OS/317234/2022	25.10.2022	
	Sdělení	ČEPRO, a.s.	Jana Pólová	č. j. 13067/2022	18.10.2022	
	Stanovisko pro stavební řízení	ČEPS, a.s.	Michal Rotbauer	zn. 09261/2022/CEPS	18.10.2022	
	Vyjádření k technické infrastruktuře	SATEZA a.s.	Martina Bartošová	zn. Bar	19.10.2022	
	Vyjádření	SELECT SYSTEM, s.r.o.	Martin Pavelka	zn. 2022380703	19.10.2022	
	Vyjádření	T-Mobile Czech Republic a.s.	Petr Dundáček	zn. E52905/22	18.10.2022	
	Vyjádření	TwigoNet Europe	Kristína Majerčíková	č. j. 9949/2022KM	28.11.2022	
	Vyjádření	Vodafone Czech Republic a.s.	Nora Hlásenská	zn. MW9910210024480121	19.10.2022	



Cekr CZ s.r.o.
Michaela Dušková
Mazalova 57/2
78701 Šumperk

VÁŠ DOPIS ZNAČKY / ZE DNE

NAŠE ZNAČKA

VYŘIZUJE / LINKA / E-MAIL

MÍSTO ODESLÁNÍ / DNE

2022380703 / 18.10.2022

2425 /2022

Karolína Ptáčková /725 517 263
karolina.ptackova@cezenergo.cz

Třebíč/ 21.10.2022

Věc: Vyjádření k existenci sítí

K Vaší žádosti o vyjádření k existenci technické infrastruktury pro akci „Přírodě blízká protipovodňová opatření na řece Desné ř. km 12,088 - 14,231“ Vám sdělujeme následující:

V zájmovém území vyznačeném v příloze Vaší žádosti se k dnešnímu dni nenachází žádná infrastruktura provozovaná naší společností ČEZ Energo, s.r.o.

K výše uvedené stavbě nemáme připomínky.

Toto vyjádření má platnost 12 měsíců.

S pozdravem

Karolína Ptáčková



ČEZ Energo, s.r.o.
Duhová 1531/3
140 00 Praha 4-Michle
IČ: 29060109
DIČ: CZ29060109 -3-



SKUPINA ČEZ - PARTNER ČESKÉHO OLYMPIJSKÉHO TÝMU 2001-2020

pracoviště: ČEZ Energo, s.r.o. Hrotopická 1202/27, Třebíč 674 01
e-mail: info@cezenergo.cz, www.cezenergo.cz | IČ: 29060109, DIČ: CZ29060109
zapsán v obchodním rejstříku vedeném Městským soudem v Praze, oddíl C, vl. 163691,
sídlo Duhová 1531/3, 140 00, Praha 4- Michle

Obec Rapotín
Šumperská 775
78814 Rapotín

Váš dopis značky / ze dne	Naše značka	Vyřizuje	Místo odeslání / dne
0000116704 / 18.10.2022	UPTS/OS/317234/2022	Václav Kučera	Praha / 25.10.2022

Věc: Vyjádření k existenci podzemních sítí spol. České Radiokomunikace, a.s.

Účel: Stavební řízení

Akce: Přírodě blízká protipovodňová opatření na řece Desné ř. km 12,088 - 14,231

K Vaší žádosti Vám po prošetření aktuálního stavu našich podzemních sítí sdělujeme, že na Vámi vyznačeném území nedojde ke styku s žádným podzemním vedením/zařízením v naší správě.

Z hlediska stávající zájmů Českých Radiokomunikací a.s. nemáme ke shora uvedenému záměru žádné námitky či připomínky.

S pozdravem

Za správnost:


České Radiokomunikace a.s.
Skokanská 2117/1
169 00 Praha 6
(53)

Simona Hulíková
Specialista ochrany sítě

Příloha: Daňový doklad

Platnost tohoto vyjádření je jeden rok od data vystavení, tj. do 25.10.2023

PIN: 9599

Úhradu částky za vyjádření proveďte na účet Českých Radiokomunikací, a.s. Číslo účtu Českých Radiokomunikací, a.s. vč. variabilního symbolu naleznete na přiloženém Zjednodušeném daňovém dokladu.

Žádost č. j. UPTS/OS/317234/2022

Zájmové území



Poznámka: Upozorňujeme Vás, že toto stanovisko **NELZE** uplatnit pro umístění a provoz větrných elektráren.

Michaela Dušková
Cekr CZ s.r.o.
Mazalova 57/2
78701 Šumperk

Dne: 18.10.2022

Vaše č.j.: 2022380703

Naše č. j.: 13067/22

Věc: Přírodě blízká protipovodňová opatření na řece Desné ř. km 12,088 - 14,231

K Vašemu dotazu ze dne 18.10.2022 sdělujeme, že v k.ú. Rapotín, Šumperk, Vikýřovice se v místě, které bylo vymezeno ve Vaší žádosti (viz níže), nenachází podzemní dálkové zařízení ani nadzemní objekty, jejichž vlastníkem či provozovatelem je společnost ČEPRO, a.s., a místo není dotčeno ani jinými jejími zájmy.

Vymezené území:

Rapotín, Šumperk, Vikýřovice



Platnost tohoto sdělení je 12 měsíců ode dne jeho vyhotovení.

ČEPRO, a.s.

oddělení evidence a správy nemovitostí

Sdělení je generováno automaticky ze software evidenci sítě technické infrastruktury a zařízení ČEPRO,a.s.. Kontakt pro případ dotazů: Jana Pólová, tel. 221/968 129, email: jana.polova@ceproas.cz

Michaela Dušková
Cekr CZ s.r.o.
Mazalova 57
787 01 Šumperk

(dále jen „žadatel“)

Číslo žádosti	Naše značka	Vyřizuje / linka / e-mail	Místo odeslání / dne
202209261	09261/2022/CEPS	Michal Rotbauer / +420381107239 / rotbauer@ceps.cz	Praha / 18. 10. 2022

Stanovisko vlastníka technické infrastruktury (přenosové soustavy) k podmínkám dotčených ochranných pásem podle zákona č. 183/2006 Sb., stavební zákon

Název záměru: Přírodě blízká protipovodňová opatření na řece Desné ř. km 12,088 - 14,231 (dále jen „Záměr“)

Stanovisko se vydává jako podklad pro: Stavební řízení nebo stavební ohlášení (Stanovisko použitelné v řízeních dle § 105 nebo § 110 Stavebního zákona.)

Vážený žadateli,

na základě Vaší žádosti o vydání stanoviska podle zákona č. 183/2006 Sb., stavební zákon pro Váš Záměr Vám sdělujeme, že v území označeném Vaším polygonem (viz příloha č. 1 a 2 tohoto stanoviska) se nenachází žádné zařízení přenosové soustavy, ani jeho ochranné pásmo.

Proto nemáme k Záměru připomínky a se Záměrem souhlasíme.

Toto stanovisko má platnost do 18. 10. 2024

Vedeme elektřinu nejvyššího napětí



S pozdravem

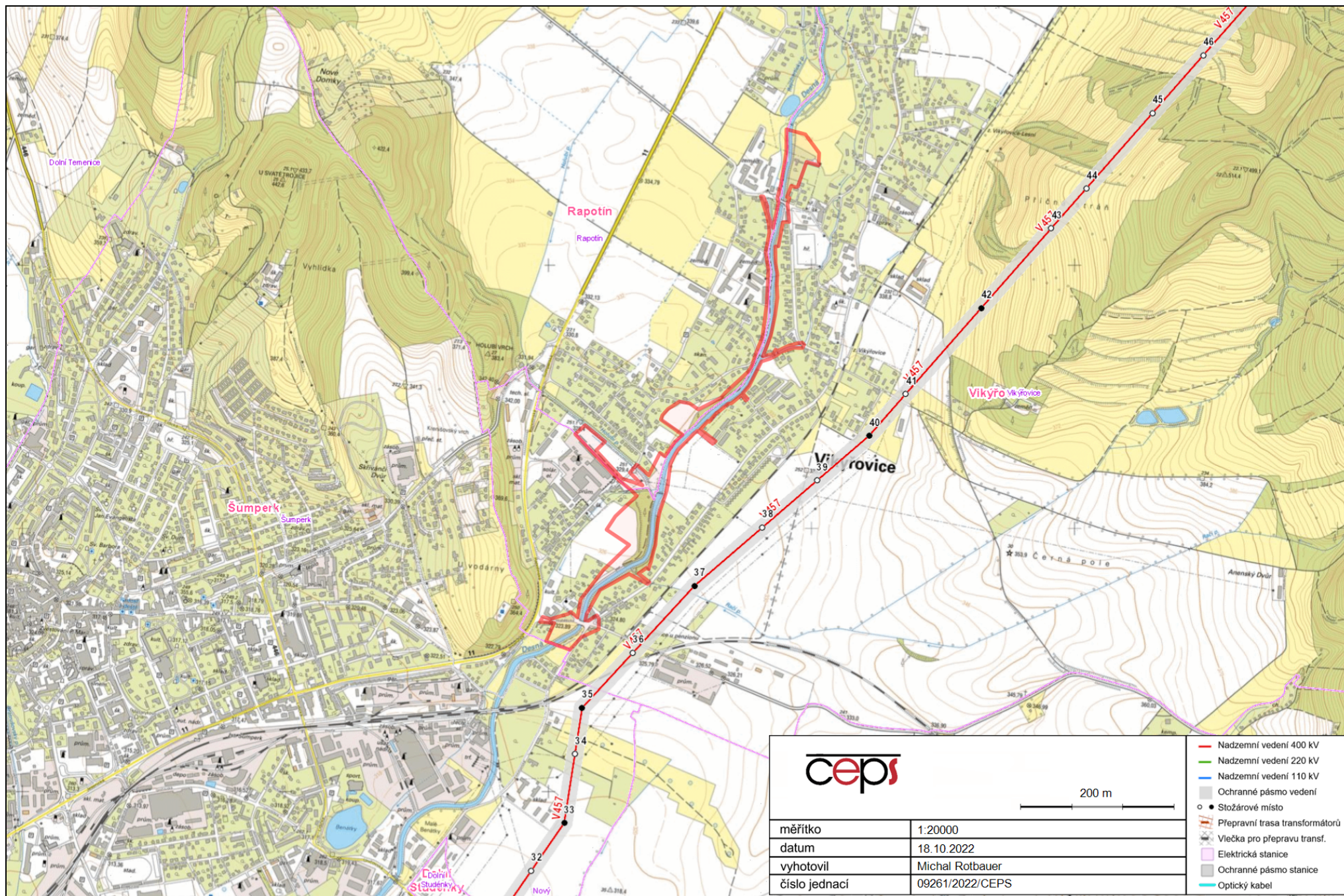
ČEPS, a.s.

 ČEPS, a.s.
Elektrárenská 774/2
101 52 Praha 10
DIČ: CZ25702556

Přílohy:

- 1) Polygon zájmového území*
- 2) Seznam parcel a katastrálních území dotčených polygonem zájmového území*

Vedeme elektřinu nejvyššího napětí



Cekr CZ s.r.o.**Dušková Michaela
Mazalova 57/2
787 01 Šumperk**

Vaše značka-dopis: 202238/0703
0000146591
ze dne: 18.10.2022
Naše značka: Bar
Vyřizuje: Martina Bartošová, 777 221 293
V Šumperku dne: 19.10.2022

Žádost o vyjádření k technické infrastruktuře**Přírodě blízká protipovodňová opatření na řece Desné ř. km 12,088 - 14,231**

K Vaší žádosti ze dne 18.10.2022 sdělujeme, že při akci: „**Přírodě blízká protipovodňová opatření na řece Desné ř. km 12,088 - 14,231**“, dle předložené dokumentace v zájmovém území k dotčení sítí – teplovodu v naší správě **nedojde** a k uvedené akci nemáme výhrady.

Důvod podání žádosti: Stavební řízení/dodatečné stavební povolení

S úctou



Ing. Roman Macek
Předseda představenstva

SELECT SYSTEM, s.r.o.
Gen. Svobody 17/2, 787 01 Šumperk
Email: internet@selectsystem.cz
Tel.: 583 221 200



Cekr CZ s.r.o.
Michaela Dušková
Mazalova 57/2
78701 Šumperk

Váš dopis ze dne:	Vaše značka:	Vyřizuje:	Datum:
18.10.2022	2022380703	Pavelka	19.10.2022

Věc: Vyjádření o existenci podzemních telekomunikačních vedení a zařízení sdělovací sítě společnosti SELECT SYSTEM, s.r.o. k stavebnímu řízení / dodatečnému stavebnímu povolení.

Název akce: „**Přírodě blízká protipovodňová opatření na řece Desné ř. km 12,088 - 14,231**“

V uvedené lokalitě, na místě vyznačeném Ve Vámi předložené dokumentaci, se nenachází podzemní vedení veřejné komunikační sítě a zařízení SELECT SYSTEM, s.r.o., a při realizaci výše uvedené stavby
nedojde k dotčení
s tímto podzemním komunikačním vedením.

S pozdravem,

Martin Pavelka

SELECT SYSTEM, s.r.o.



Telefon:
583 221 200

Fax:
583 224 250

Email:
internet@selectsystem.cz

Internet:
www.selectsystem.cz

IČ: 25382292
DIČ: CZ25382292



Vyřizuje: Dundáček Petr

E-mail: petr.dundacek@t-mobile.cz

Cekr CZ s.r.o.
Michaela Dušková
Mazalova 57/2
78701 Šumperk

Naše značka: **E52905/22**

V Praze dne: **18.10.2022**

Vyjádření a stanovení podmínek pro udělení souhlasu s umístěním stavby v ochranném pásmu sítě technické infrastruktury (TI) společnosti T-Mobile Czech Republic a.s.

Vydané podle § 101 ZÁKONA Č. 127/2005 Sb., o elektronických komunikacích a o změně některých souvisejících zákonů (zákon o elektronických komunikacích – dále jen ZEK), ve znění pozdějších předpisů a §161 zákona č. 183/2006 Sb., o územním plánování a stavebním řádu (stavební zákon) či dle dalších příslušných právních předpisů

Věc: Přírodě blízká protipovodňová opatření na řece Desné ř. km 12,088 - 14,231

Stupeň: Prověření existence sítě

Na základě předložených projektových podkladů dáváme **souhlasné stanovisko k vydání Územního souhlasu / rozhodnutí (Stavebního povolení) a následně souhlas s realizací stavby.**

Dle předložených dokladů nedojde ke kolizi s technickou infrastrukturou společnosti **T-Mobile Czech Republic a.s.**

Toto stanovisko má platnost 1 rok a nelze prodloužit. Po uplynutí platnosti zadejte žádost o nové stanovisko na:
<https://ochranasiti.t-mobile.cz/vyjadreni/>

T-Mobile
T-Mobile Czech Republic a.s.
Tomíčkova 2144/1
148 00 Praha 4
IČ 649 49 681, DIČ CZ64949681

.....
Ochrana sítí
Technologický úsek

V další komunikaci nebo požadavku doplňujících dotazů, uvádějte do „Předmětu“ e-mailu vždy číslo jednací.



Příloha č. 1

Rekapitulace žádosti o vyjádření k existenci sítě elektronických komunikací

Číslo žádosti: **E52905/22**
Název stavby /akce: **Přírodě blízká protipovodňová opatření na řece Desné ř. km 12,088 - 14,231**
Datum podání žádosti: **18.10.2022**
Důvod žádosti: **Prověření existence sítě**
Popis jiného důvodu žádosti: **Stavební řízení / dodatečné stavební povolení**
Poznámka:

Žadatel

Firma / organizace: **Cekr CZ s.r.o.**
IČ: **27821251**
DIČ:
Kontaktní osoba: **Michaela Dušková**
Adresa: **Mazalova 57/2**
Město / obec: **Šumperk**
PSČ: **78701**
Stát:
E-mail: **duskova@cekr.cz.eu**
Telefonní číslo: **+420775745367**

Stavebník

Firma / organizace: **Obec Rapotín**
Kontaktní osoba: **Mgr. Lenka Zindulková**
Adresa: **Šumperská č.p.775**
Město / obec: **Rapotín**
PSČ: **78814**
Stát:
E-mail: **lenka.zindulkova@rapotin.cz**
Telefonní číslo: **+420775745367**

Stavba

Výška nad terénem (metry): **2 m**
Projektant:
Druh stavby: **Ostatní**
Hodnota projektu:
Měsíc zahájení stavby:
Měsíc ukončení stavby:

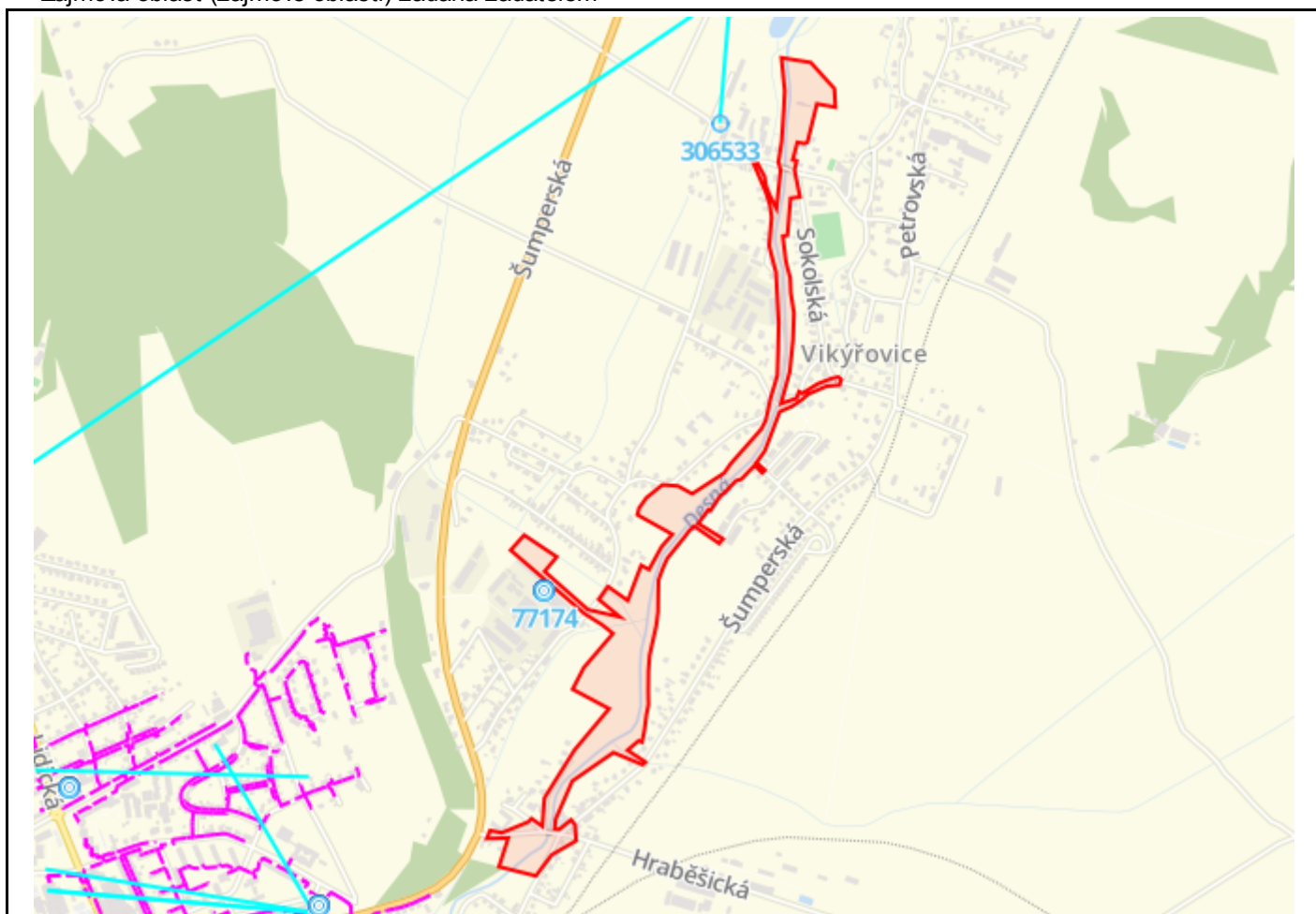
Odeslání stanoviska

E-mail: **duskova@cekr.cz.eu**

Příloha č. 2

Situační plánek

Zájmová oblast (zájmové oblasti) zadaná žadatelem

**Legenda:**

	Optické trasy TMCZ 1		Optické trasy sítě PASNET		Elektro trasy NN		Základnové stanice
	Optická technologie TMCZ 1		Optická technologie sítě PASNET		Elektro technologie NN		Základnové stanice s elektropřípojkou
	Mikrovlnné (MW) spoje						Body sítě

Druhy sítí:

	Geodeticky zaměřené		Přibližný průběh		Plánovaný průběh		Nadzemní vedení
--	---------------------	--	------------------	--	------------------	--	-----------------

Geometrie zájmové oblasti (zájmových oblastí) žádosti ve formátu WKT a souřadnicovém systému S-JTSK. Zkopírováním textu lze geometrii zobrazit v jakémkoli softwaru podporujícím formát WKT.

POLYGON((-561028.19 -1078353.03,-561019.46 -1078336.36,-560990.88 -1078345.09,-560921.83 -1078324.99,-560912.83 -1078317.31,-560887.69 -1078339.27,-560875.26 -1078269.42,-560787.95 -1078157.5,-560690.58 -1078063.05,-560776.83 -1078005.1,-560743.5 -1077954.3,-560661.64 -1077876.38,-560686.45 -1077851.78,-560727.72 -1077819.43,-560896.19 -1077642.03,-560858.49 -1077607.9,-560782.49 -1077670.6,-560816.62 -1077703.74,-560718 -1077810.3,-560640.01 -1077836.7,-560688.23 -1077787.68,-560662.04 -1077757.72,-560616 -1077798,-560573.54 -1077713.27,-560555.08 -1077725.97,-560517.77 -1077672.19,-560487.61 -1077644.01,-560570.16 -1077586.27,-560564.41 -1077570.39,-560543.37 -1077546.38,-560499.52 -1077517.81,-560460.62 -1077524.95,-560427.49 -1077547.97,-560341.96 -1077504.12,-560324.1 -1077483.28,-560237.78 -1077403.9,-560224.68 -1077383.27,-560206.62 -1077328.1,-560184.4 -1077274.72,-560178.25 -1077228.68,-560167.33 -1077143.95,-560161.38 -1077016.95,-560171.7 -1076948.69,-560158.01 -1076878.05,-560159.2 -1076847.09,-560165.15 -1076817.32,-560189.76 -1076737.55,-560180.03 -1076738.54,-560165.15 -1076774.86,-560164.36 -1076796.69,-560158.4 -1076819.11,-560143.72 -1076857.61,-560123.48 -1076762.55,-560127.05 -1076742.51,-560113.56 -1076691.91,-560100.26 -1076614.12,-560092.92 -1076566.5,-560092.52 -1076482.56,-560020.49 -1076501.81,-559968.1 -1076573.05,-559970.29 -1076619.88,-560015.73 -1076606.78,-560049.26 -1076700.25,-560056.8 -1076702.82,-560074.27

T-Mobile Czech Republic a.s., Tomičkova 2144/1, 14800 Praha 4, Czech Republic, IČ: 64949681, DIČ: CZ64949681, zapsaná do OR u Městského soudu v Praze, B.3787



-1076697.67,-560090.54 -1076740.33,-560080.81 -1076743.5,-560088.55 -1076765.53,-560081.81 -1076834.79,-560105.82
-1076835.58,-560123.08 -1076927.46,-560134.79 -1076928.25,-560133.8 -1076989.37,-560131.42 -1077009.01,-560127.05
-1077032.83,-560129.43 -1077072.51,-560126.65 -1077122.32,-560135.78 -1077189.2,-560152.25 -1077268.17,-560182.41
-1077345.76,-560142.13 -1077336.63,-560134 -1077320.16,-560126.46 -1077325.52,-560085.18 -1077305.48,-560046.49
-1077295.16,-560031.8 -1077294.17,-560025.25 -1077300.92,-560031.21 -1077314.61,-560063.75 -1077313.81,-560111.77
-1077328.9,-560128.64 -1077341,-560155.03 -1077355.29,-560187.57 -1077365.61,-560235 -1077459.86,-560258.61
-1077486.45,-560239.37 -1077508.08,-560247.11 -1077513.84,-560263.77 -1077493,-560300.68 -1077524.16,-560314.77
-1077526.74,-560348.71 -1077555.31,-560358.23 -1077560.67,-560386.61 -1077595.2,-560391.17 -1077591.82,-560419.94
-1077623.57,-560362 -1077668.42,-560372.91 -1077678.74,-560431.06 -1077629.13,-560444.95 -1077640.05,-560456.26
-1077652.35,-560506.46 -1077702.95,-560518.57 -1077723.59,-560534.05 -1077754.74,-560538.41 -1077790.26,-560543.37
-1077834.32,-560551.71 -1077869.04,-560575.72 -1077941.07,-560582.46 -1077979.17,-560588.42 -1078031.36,-560591
-1078063.11,-560598.74 -1078087.72,-560607.67 -1078126.02,-560616.79 -1078154.99,-560624.93 -1078150.82,-560655.09
-1078171.46,-560613.42 -1078205.39,-560620.96 -1078211.55,-560691.01 -1078173.64,-560801.14 -1078234.17,-560852.74
-1078325.45,-560857.7 -1078349.46,-560845.99 -1078351.25,-560814.04 -1078330.61,-560805.51 -1078344.3,-560806.9
-1078384.19,-560871.99 -1078413.36,-560916.44 -1078461.58,-561006.72 -1078429.23,-560975.97 -1078359.58,-561029.74
-1078355.81,-561028.19 -1078353.03))

Vyjádření k existenci podzemního komunikačního vedení veřejné komunikační sítě, podmínky a postup k zajištění ochrany podzemního komunikačního vedení společnosti TwigoNet Europe, SE

vydané podle § 101 zákona č. 127/2005 Sb., o elektronických komunikacích v platném znění
a § 161 zákona č. 183/2006 Sb., o územním plánování a stavebním řádu (stavební zákon), v platném znění

Žadatel: **Obec Rapotín**
Stavebník: **Obec Rapotín**
Název stavby: **Přírodě blízká protipovodňová opatření na řece Desné v úseku ř. km 12,088 - 14,231**
Dotčené území: **Vikýřovice a Rapotín**

Číslo jednací: **9949/2022KM** Číslo vyjádření: **9949**
Vyřizuje: **Kristína Majerčíková**

Na základě zpracování a posouzení Vámi podané žádost o vyjádření k existenci našich sítí Vám sdělujeme, že ve Vaší zájmové oblasti **nedojde ke střetu s podzemním komunikačním vedením**

K povolení vašeho stavebního záměru stanovujeme tyto podmínky:

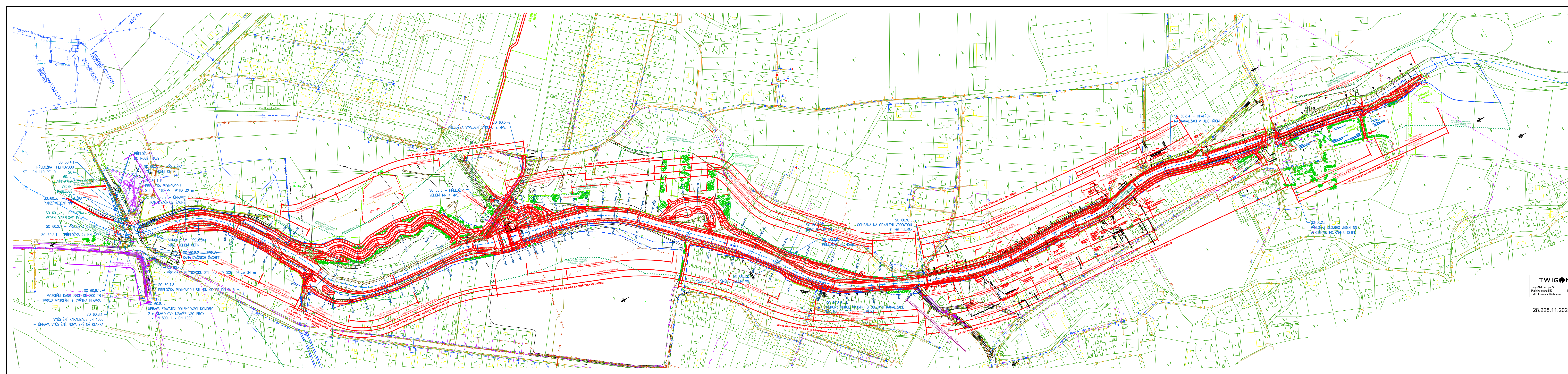
1. Vyjádření je platné pouze pro zájmové území určené a vyznačené žadatelem v projektové dokumentaci, kterou žadatel předložil k žádosti o vyjádření a kterou společnost TwigoNet Europe ověřila razítkem. Takto ověřená projektová dokumentace žadatele je nedílnou součástí tohoto vyjádření.
2. V případě, kdy dojde k jakékoliv změně v projektové dokumentaci žadatele, pozbývá toto vyjádření platnosti a je nutné požádat o nové vyjádření.
3. V případě, kdy termín plánovaného zahájení stavby překročí dobu platnosti tohoto vyjádření, je nutné požádat společnost TwigoNet Europe, SE o nové vyjádření.

Toto vyjádření je vyjádřením k územnímu řízení, ohlášení stavby nebo stavebnímu řízení.

Vyjádření platí 12 měsíců od data vydání.



Vyjádření vydala společnost TwigoNet Europe, SE dne

28.11.2022



- LEGENDA:**
- OPATŘENÍ V RÁMCI PŘEDCHOZÍ STAVBY PPO
 - SOUVISEJÍCÍ INVESTICE
 - NAVRŽENÁ OPATŘENÍ
 - DOČASNÝ ZÁBOR
 - PŘÍJEZD NA STAVENIŠTĚ
 - KÓTA HLADINY PŘI PRÚTOKU Q_{50} (Q_{100} TRANSFORMOVANÝ)
- TRVALÝ ZÁBOR
- DOČASNÝ ZÁBOR
- NÁHRADNÍ VÝSADBA

- LEGENDA INŽENÝRSKÝCH SÍTÍ:**
- SDĚLOVACÍ KABEL PODZEMNÍ CETIN
 - SDĚLOVACÍ KABEL NADZEMNÍ CETIN
 - SILOVÝ KABEL NN CETIN
 - CEZ SILOVÉ VEDENÍ NN NADZEMNÍ
 - CEZ SILOVÉ VEDENÍ NN PODZEMNÍ
 - CEZ SILOVÉ VEDENÍ VN NADZEMNÍ
 - CEZ SILOVÉ KABEL VN PODZEMNÍ
 - VEŘEJNÉ OSVĚTLENÍ PODZEMNÍ OBEC RAPOTÍN
 - VEŘEJNÉ OSVĚTLENÍ NADZEMNÍ OBEC RAPOTÍN
 - GASNET PLYNOVOD STL
 - GASNET PLYNOVOD VTL
 - VODOVOD ŠPV
 - KANALIZACE ŠPV

OBJEDNATEL: OBEC RAPOTÍN ŠUMPERSKÁ 775 788 14 RAPOTÍN		OBEC RAPOTÍN  Č. ZAKÁZKY	
ZHOTOVITEL: AQUATIS a.s. Botanická 834/56, 602 00 Brno HLAVNÍ INŽENÝR PROJEKTU: ING. OLDŘICH NEUMAYER, CSC.		AQUATIS a.s. Botanická 834/56 602 00 Brno E-mail: info@aquatis.cz http://www.aquatis.cz Č. ZAKÁZKY 122038A	
SUBODAVATEL: DOPRAVOPROJEKT BRNO a.s. Kounicova 271/13, 602 00 BRNO VEDOUcí PROJEKTU: ING. PETR HUSÁK		DOPRAVOPROJEKT BRNO  Kounicova 271/13, 602 00 BRNO Č. ZAKÁZKY 22-010	
VEDOUcí PROJEKTANT ZODPOVĚDNÝ PROJEKTANT VYPRACOVAL Kontroloval NÁZEV OBJEKTU PŘÍRODE BLÍZKÁ PROTIPOVODŇOVÁ OPATŘENÍ NA RECE DESNÉ f. km 12,088 - 14,231 C. SITUACE STAVBY		ING. OLDŘICH NEUMAYER, CSC. ING. DOMINIK SCHUBERTOVA ING. DOMINIK SCHUBERTOVA ING. OLDŘICH NEUMAYER, CSC. AQUATIS a.s. Botanická 834/56 602 00 Brno Tel: +420 541 554 111 Fax: +420 541 211 205 Datum: ZÁŘÍ 2022 Formát: 7A4 Měřítko: 1:2000 Stupně: DSP Čís. zakázky: 122038A Archivní čís.: Čís. soupřavy: Čís. přílohy: C.1.2	

28.228.11.2022

TWIGNET
TwigoNet Europe, SE
Podkatecká 553
190 11 Praha - Běchovice
IČ: 292 03 414
DIČ: CZ29203414
Spis. zn.: H 791

VÝŠKOVÝ SYSTÉM: BALP P. V.
SOUDRŽNÝ SYSTÉM: JTSK
KÓTOVÁNÍ V [m]



Cekr CZ s.r.o.
Michaela Dušková
Mazalova 57/2
787 01 Šumperk

V Praze, 19.10.2022

Naše zn.: **MW9910210024480121**

Věc: vyjádření k žádosti k akci **"Přírodě blízká protipovodňová opatření na řece Desné ř. km 12,088 - 14,231"**

Společnost Vodafone Czech Republic a.s. (dále jen „Vodafone“), se sídlem Praha 5, náměstí Junkových 2, IČ: 25788001, zapsaná dne 13.8. 1999 v obchodním rejstříku vedeném Městským soudem v Praze pod spisovou značkou B.6064 a společnost Vantage Towers, s.r.o. se sídlem Závěšova 502/5, Nusle, 140 00 Praha 4, zapsaná v obchodním rejstříku vedeném u Městského soudu v Praze pod sp. zn. C 330005, IČO: 09056009, DIČ: CZ09056009 zastoupená Vodafone na základě plné moci Vám sděluje, že dle Vámi podané žádosti ze dne **18.10.2022**, která je nedílnou součástí tohoto vyjádření,

souhlasí s realizací projektu.

Ve Vámi zadaném zájmovém území a v uvedené výšce (výška stavby: 2 m, výška jeřábu: 2 m) se nenachází žádné podzemní ani nadzemní vedení.

Platnost vyjádření je **1 rok** od data vydání. Vyjádření je platné pouze v rámci předmětného projektu a pro důvod vydání vyjádření stanovený žadatelem v žádosti.

Vyjádření pozbývá platnosti uplynutím doby platnosti, změnou rozsahu zájmového území i změnou důvodu vydání vyjádření uvedeného v žádosti, to vše v závislosti na tom, která ze skutečností rozhodná pro pozbytí platnosti tohoto vyjádření nastane nejdříve. Po skončení platnosti si musíte podat novou žádost na adrese <https://www.zadostovyjadreni.cz/vodafone/>.

S pozdravem

v.z. Nora Hlásenská
Vodafone Czech Republic a. s.
náměstí Junkových 2808/2
150 00 Praha 5

Tel.: 775012847
E-mail: nora.hlasenska1@vodafone.com


Vodafone Czech Republic a.s.
náměstí Junkových 2, 155 00, Praha
IČO: 25788001, DIČ: CZ25788001
tel.: 776 971 111, fax: 776 971 92
-60-

Seznam příloh/přiložených souborů:

Zadost_MW9910210024480121.pdf