

POVRCH
KATASTR

chodník 1

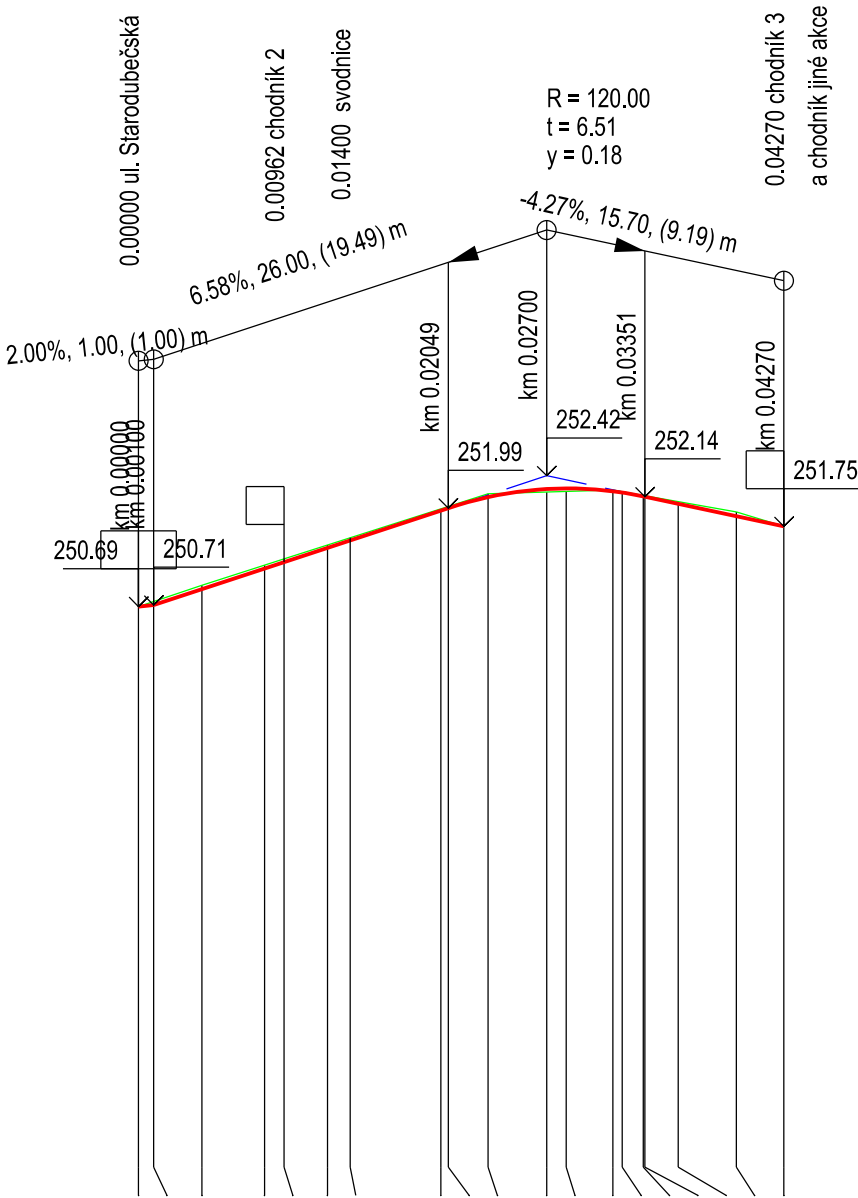
3.60	42.70
dlažba	štěrka
k.ú. Dubeč	
	42.70

SKLONOVÉ POMĚRY

MĚŘÍTKA X / Y 1:500 / 1:100

LEGENDA TYPŮ ČAR
TERÉN

NIVELETA



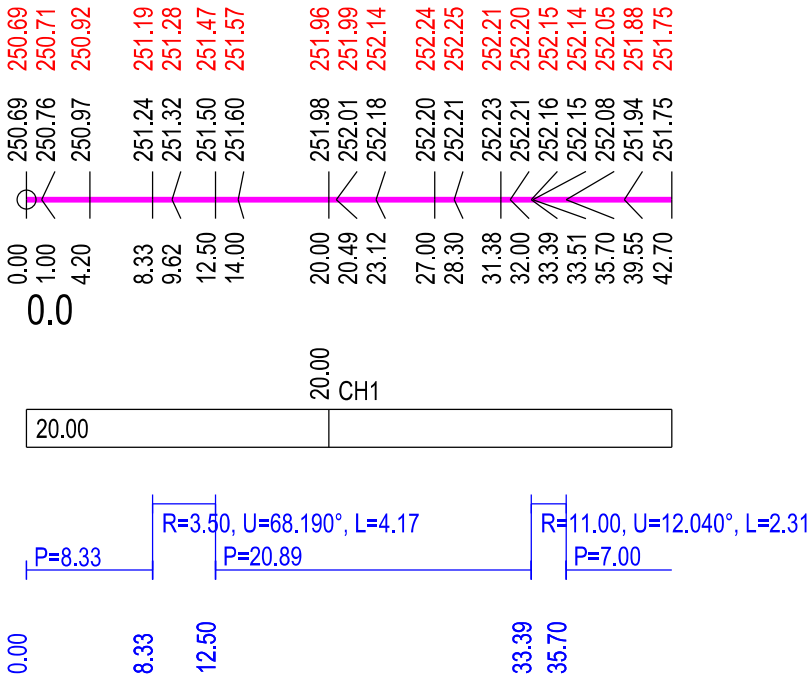
KÓTY NIVELETY

KÓTY TERÉNU
SROVNÁVACÍ ROVINA - B.p.v.: 240

STANIČENÍ


VZDÁLENOST PŘÍČNÝCH ŘEZŮ

SMĚROVÉ POMĚRY



2. REVIZE Z 08/2023 (úprava dle II. výzvy SÚ)

VÝŠKOPISNÝ SYSTÉM : B.p.v.



Ing. Tomáš Hocke

Projektová, inženýrská a poradenská činnost ve stavebnictví

ul. Moulíkova 2357 / 2
150 00 Praha 5 - Smíchov
telefon: +420 605 748 142
hocke @ hockeprojekce . cz

ŽO PRAHA 5

IČ: 705 42 881

ČKAIT: 0008368

INVESTOR:	MČ PRAHA - DUBEČ, STARODUBEČSKÁ 401/36, 107 00 PRAHA 112 - DUBEČ			
MÍSTO STAVBY:	PRAHA 10 - DUBEČ	STUPEŇ PD:	DUR + DSP	
PROJEKTANT:	ING. TOMÁŠ HOCKE, ING. DAVID BARTŮŠEK	DATUM:	06 / 2022	
NÁZEV AKCE:	STAVEBNÍ ÚPRAVY NA NÁMĚSTÍ U LÍPY SVOBODY		MĚŘÍTKO:	1:500 / 1:100
FORMÁT:			2 x A4	
Č.ZAKÁZKY:			026 / 2020	
NÁZEV OBJEKTU:	SO 101 KOMUNIKACE A ZPEVNĚNÉ PLOCHY 1. ETAPA	ČÁST PD:	D.1.	ČÍSLO PARÉ:
NÁZEV PŘÍLOHY:	PODÉLNÝ PROFIL	Č.PŘÍLOHY:	2.2.	