

POVRCH  
KATASTR

vozovka V1

SKLONOVÉ POMĚRY

MĚŘÍTKA X / Y 1:500 / 1:100

LEGENDA TYPŮ ČAR

TERÉN  
NIVELETA  
KONSTRUKCE KOMUNIKACE

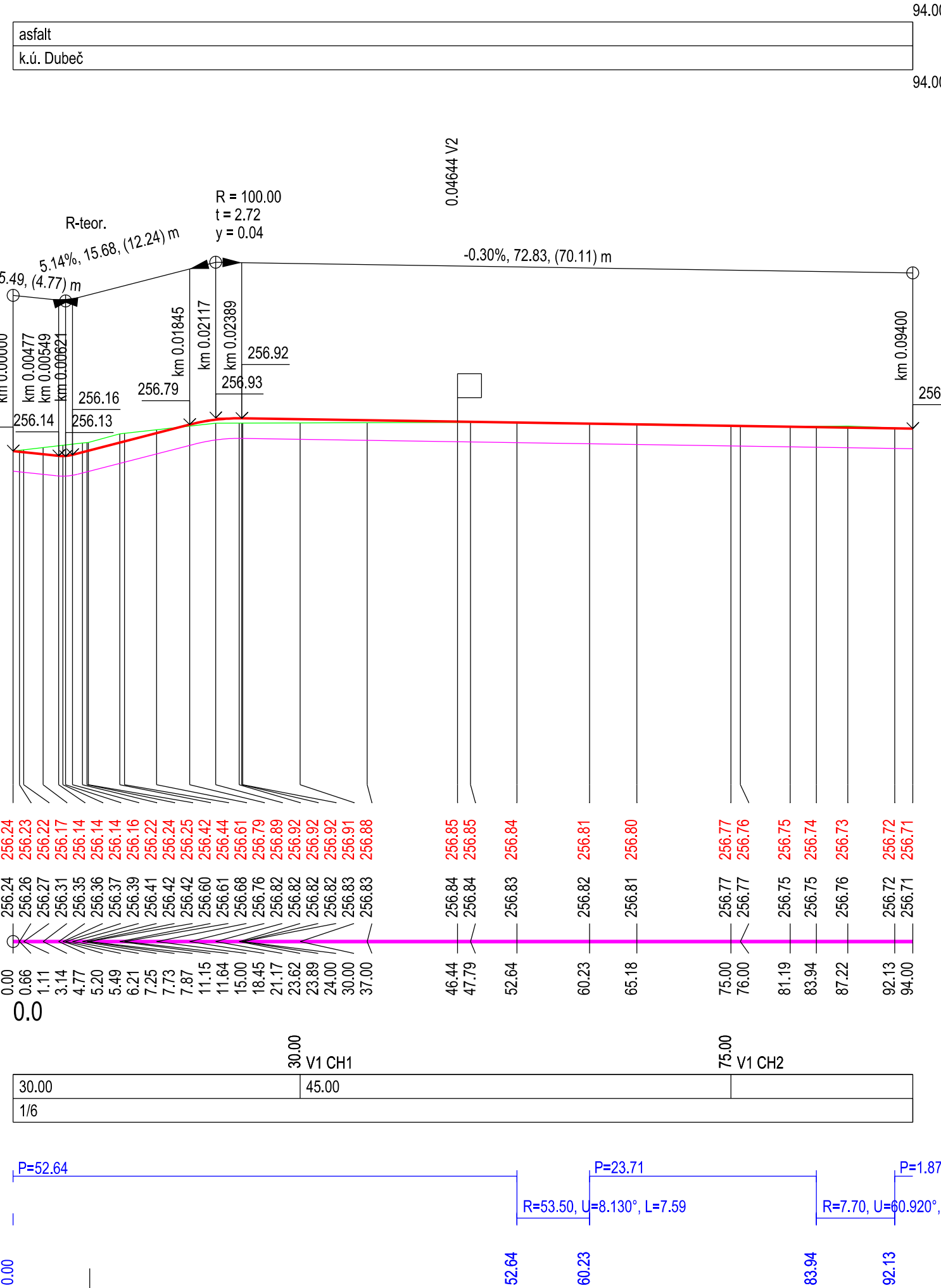
KÓTY NIVELETY

KÓTY TERÉNU  
SROVNÁVACÍ ROVINA - B.p.v.: 246

STANIČENÍ

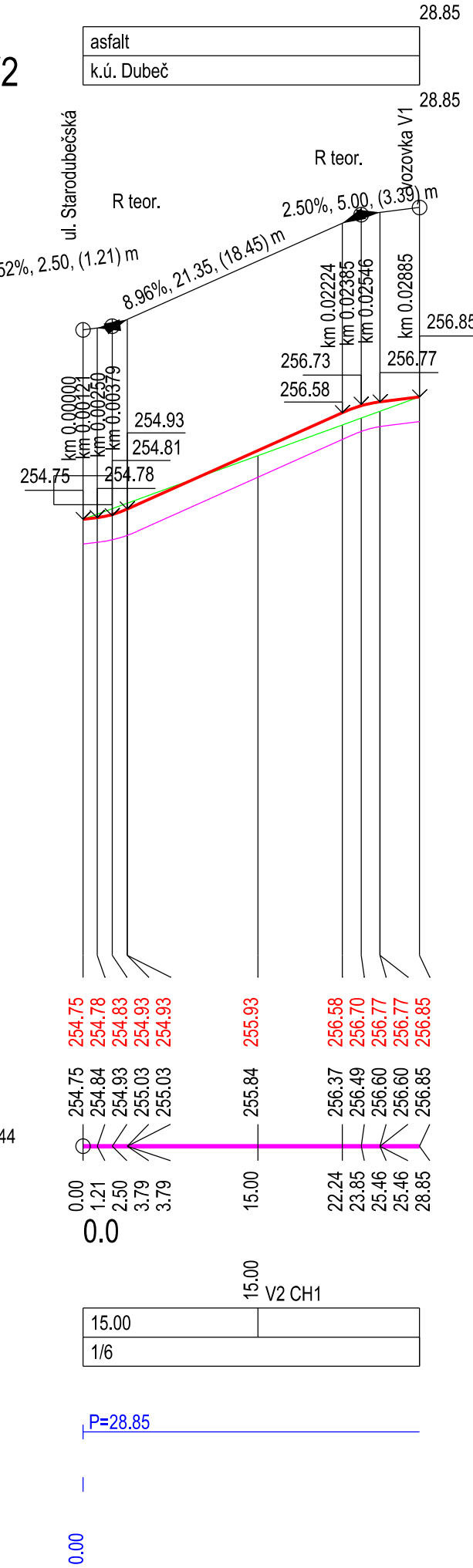
VZDÁLENOST PŘÍČNÝCH ŘEZŮ  
KONSTRUKCE KOMUNIKACE

SMĚROVÉ POMĚRY



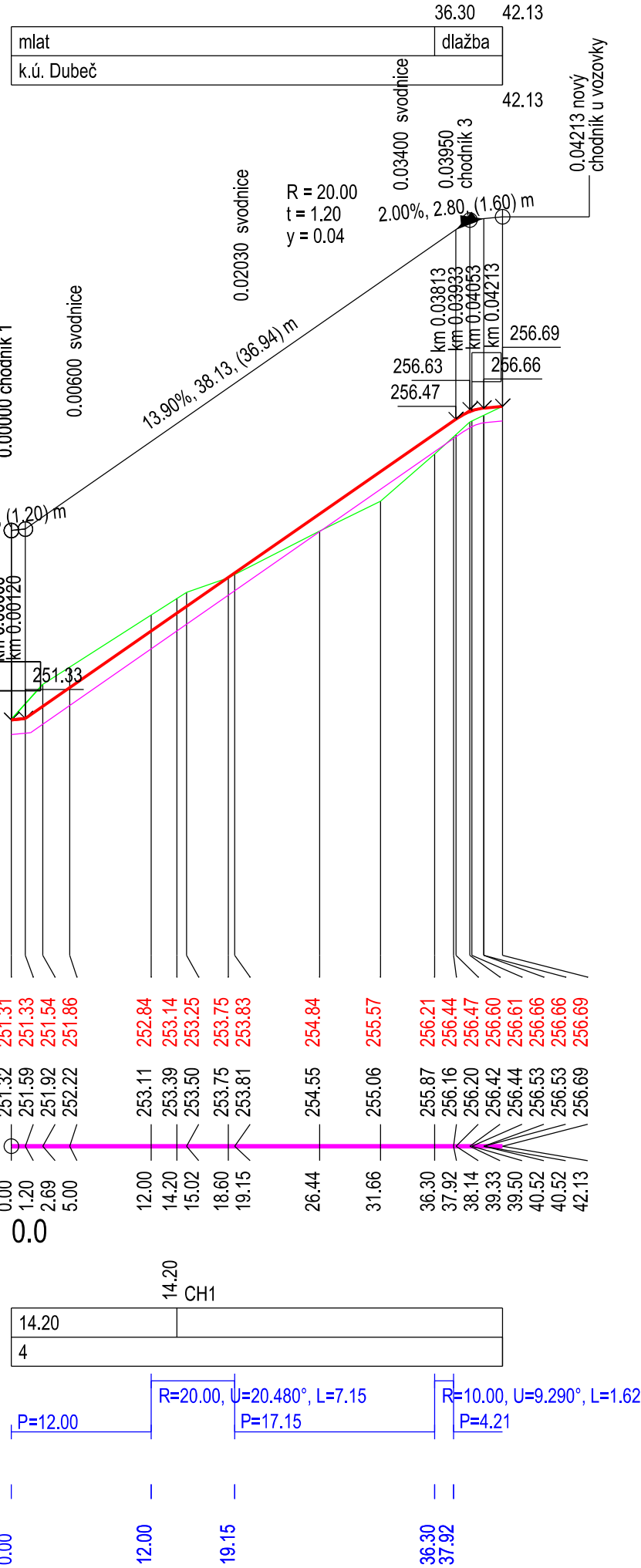
vozovka V2

SROVNÁVACÍ ROVINA - B.p.v.: 244



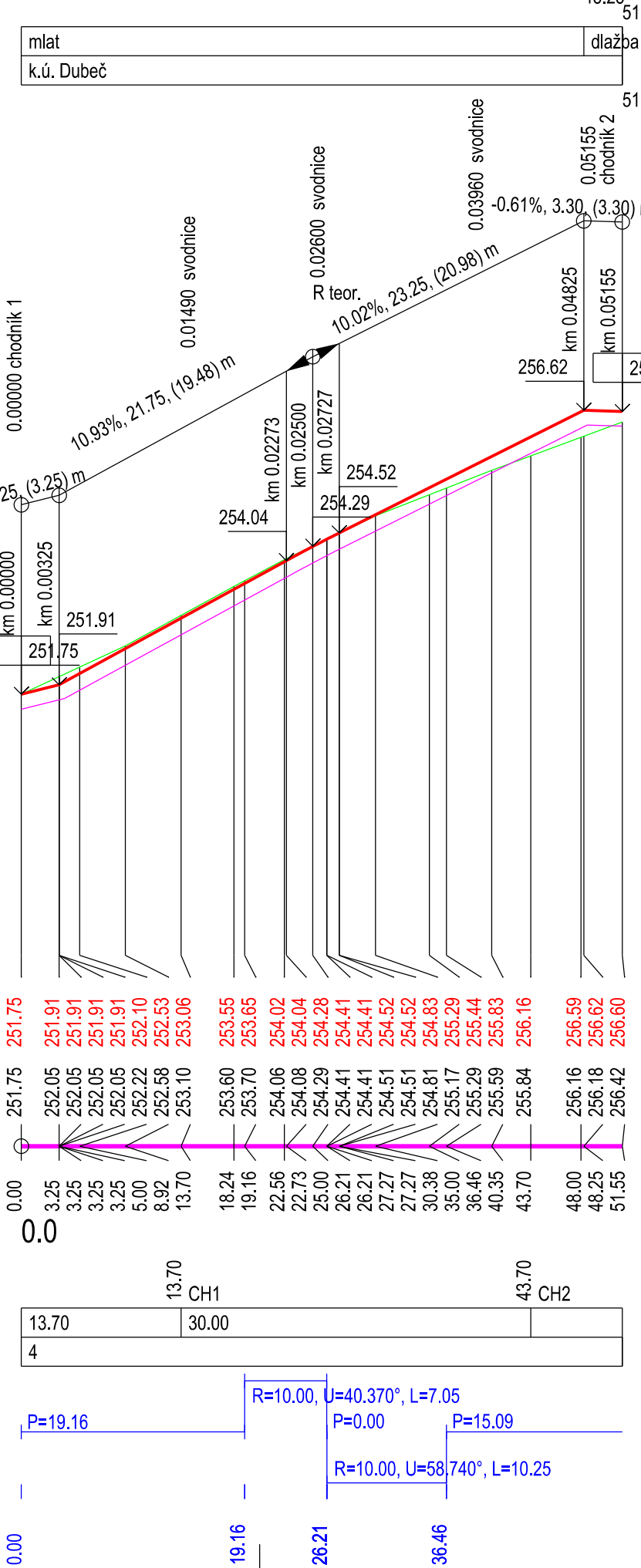
chodník 2

SROVNÁVACÍ ROVINA - B.p.v.: 244



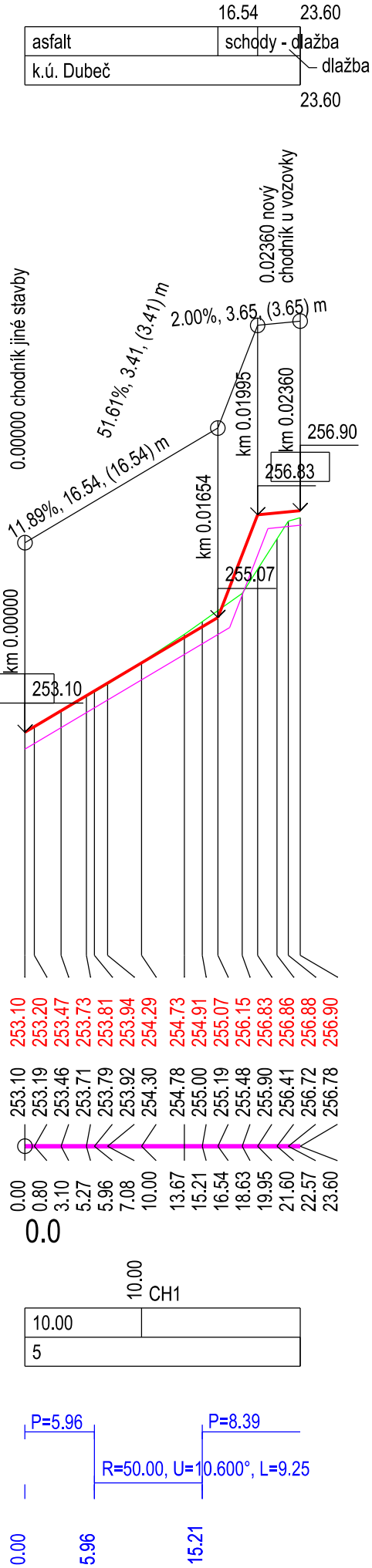
chodník 3

SROVNÁVACÍ ROVINA - B.p.v.: 244



chodník 4

SROVNÁVACÍ ROVINA - B.p.v.: 246



## 2. REVIZE Z 08/2023 (úprava dle II. výzvy SÚ) VÝŠKOPISNÝ SYSTÉM : B.p.v.

**Ing. Tomáš Hocke**  
Projektová, inženýrská a poradenská činnost ve stavebnictví

ul. Moulíkova 2357 / 2  
150 00 Praha 5 - Smíchov  
telefon: +420 605 748 142  
hocke @ hockeprojekce . cz  
ŽO PRAHA 5 IČ: 705 42 881 ČKAIT: 0008368

INVESTOR:	MČ PRAHA - DUBEČ, STARODUBEČSKÁ 401/36, 107 00 PRAHA 112 - DUBEČ			
MÍSTO STAVBY:	PRAHA 10 - DUBEČ	STUPEŇ PD:	DUR + DSP	
PROJEKTANT:	ING. TOMÁŠ HOCKE, ING. DAVID BARTUŠEK	DATUM:	06 / 2022	
NÁZEV AKCE:	STAVEBNÍ ÚPRAVY NA NÁMĚSTÍ U LÍPY SVOBODY		MĚŘÍTKO:	1:500 / 1:100
FORMÁT:			5 x A4	
Č.ZAKÁZKY:			026 / 2020	
NÁZEV OBJEKTU:	SO 102 KOMUNIKACE A ZPEVNĚNÉ PLOCHY 2. ETAPA	ČÁST PD:	D.2.	
NÁZEV PŘÍLOHY:	PODÉLNÉ PROFILY	Č.PŘÍLOHY:	2.2	