Typ území	Číslo parcely
Zeleň	1533/2
Asfalt	1605/2
Chodník	1605/3
Zeleň	1526
Zeleň	1590/7
Vozovka	1590/8
Zeleň	1590/7
Vozovka	1590/9
Chodník	1590/16
Vozovka	1590/9
Chodník	21/6
Zeleň	2219
Chodník	21/6
Vozovka	1590/9
Chodník	1483/3
Zeleň	1483/2
Chodník	1485/2
Zeleň	1483/1
Chodník	1485/1
Zeleň	1483/3
Chodník	1483/3
Zeleň	1483/7
Chodník	1483/7
Zeleň	1483/1
Zeleň	1483/5
Chodník	1483/7
Vozovka	1438
Asfalt	1483/6
Zeleň	1442/1
Zeleň	1652/1
Chodník	1438/2
Zeleň	

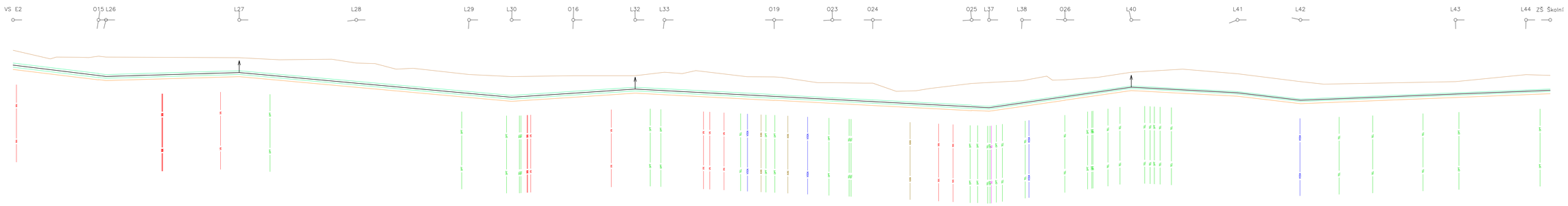

1 : 100

1 : 500

Srovnávací rovina 440.00 m.n.m

Staničení	Výška terénu [m.n.m]	Osa potrubí [m.n.m]	Vzdálenost lom. bodů [m]	Spád potrubí [promile]	Průměr potrubí [mm]	Hloubka výkopu [m]
00.00	454.16	453.16				1.29
			28.76	24.3	2x#168.3/#450	
28.76	453.76	452.46				1.92
31.26	453.70	452.42	2.50			1.59 / 1.57
			44.84	−5.8		
76.11	453.66	452.66			2x#139.7/#400	1.27
			39.38	18.1		
115.49	453.30	451.95				1.63
			37.93			
153.42	453.53	451.26				1.55
			14.34			
167.75	452.39	451.00				1.66
			20.72	−13.2		
188.47	452.45	451.27				1.45
			20.84			
209.32	452.45	451.55				1.18
			9.84			
219.16	452.88	451.45				1.51
			36.92			
256.07	451.37	451.06				1.59 / 1.57
			19.55	10.5		
275.62	451.98	450.85				1.39
			13.64			
289.26	451.95	450.71				1.50
			33.24			
322.50	451.93	450.36				1.82 / 1.81
			5.86		2x#114.3/#315	
328.36	451.99	450.30				1.93
			11.09			
339.45	452.11	450.62				1.73
			14.51			
353.96	452.18	451.04				1.38 / 1.37
			22.25	−28.8		
376.21	452.68	451.68				1.23
			35.73	10.6		
411.94	452.58	451.30				1.51
			21.20	23.6		
433.14	452.05	450.80				1.48
			52.13	−8.0		
485.27	452.05	451.22				1.06
			23.74			
509.02	452.52	451.41				1.34
			8.13			
517.15	452.47	451.47				1.23

Typ území	Číslo parcely
Zeleň	1590/7
Vozovka	1590/8
Chodník	
Zeleň	1590/22
Asfalt	1590/12
Asfalt	1590/3
Zeleň	

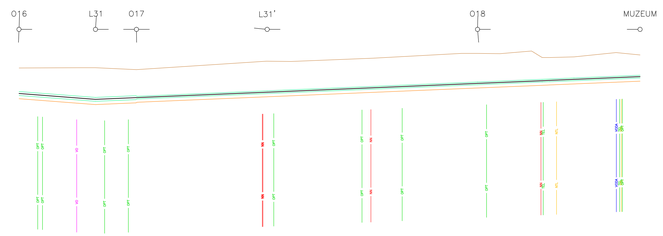

1 : 100

1 : 500

Srovnávací rovina 440.00 m.n.m

Staničení	Výška terénu [m.n.m]	Osa potrubí [m.n.m]	Vzdálenost lom. bodů [m]	Spád potrubí [promile]	Průměr potrubí [mm]	Hloubka výkopu [m]
00.00	452.46	451.27				1.42
			17.65	15.3	2x#88.9/#250	
17.65	452.46	451.00				1.70
			9.46			
27.11	452.37	451.08				1.53 / 1.50
			30.16	−8.4		
57.27	452.79	451.33			2x#48.3/#160	1.64
			48.54			
105.81	453.12	451.74				1.60
			14.91			
120.72	452.93	451.86				1.28
122.47	452.93	451.88	1.75		2x#42.4/#160	1.27
			5.60			
128.07	452.99	451.92				1.26
			15.25			
143.32	453.05	452.05				1.21

Typ území	Číslo parcely
Chodník	1590/16
Zeleň	1590/15
Chodník	1590/16
Zeleň	1590/16
Zeleň	1590/15
Chodník	1590/16
Vozovka	1590/2
Chodník	1590/9
Dlažba	1590/10
Chodník	1591/6
Asfalt	1591/7
Zeleň	1591/7
Chodník	1591/6
Zeleň	1591/6
Zeleň	1591/6
Vozovka	1591/7
Chodník	1591/5
Zeleň	1591/5
Chodník	1591/5

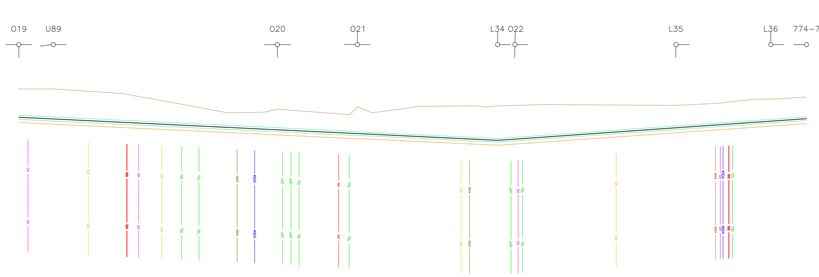

1 : 100

1 : 500

Srovnávací rovina 440.00 m.n.m

Staničení	Výška terénu [m.n.m]	Osa potrubí [m.n.m]	Vzdálenost lom. bodů [m]	Spád potrubí [promile]	Průměr potrubí [mm]	Hloubka výkopu [m]
00.00	452.37	451.06				1.55
			7.98	9.6	2x#88.9/#250	
07.98	452.37	450.98				1.63
			51.70			
59.68	451.44	450.49				1.19
			18.45			
78.13	451.52	450.31				1.48 / 1.47
			32.37			
110.51	451.59	450.00				1.82
			3.99		2x#76.1/#225	
114.50	451.61	450.06				1.78
			37.17	−14.0		
151.67	451.61	450.58				1.26
			21.87			
173.54	451.90	450.88				1.25
			8.24			
181.78	452.00	451.00				1.33

Typ území	Číslo parcely
Chodník	
Zeleň	1483/1
Zeleň	

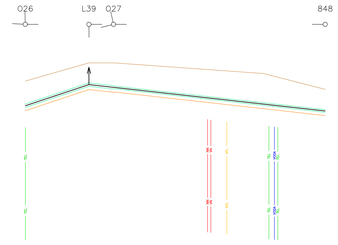

1 : 100

1 : 500

Srovnávací rovina 440.00 m.n.m

Staničení	Výška terénu [m.n.m]	Osa potrubí [m.n.m]	Vzdálenost lom. bodů [m]	Spád potrubí [promile]	Průměr potrubí [mm]	Hloubka výkopu [m]
00.00	452.18	451.04				1.37
			14.70	−66.7	2x#76.1/#225	
14.70	453.02	452.02				1.23
			5.67	22.4	2x#48.3/#160	
20.37	453.02	451.89				1.36 / 1.34
			48.85			
69.22	451.80	450.80				1.21

Číslo revize	Datum	Vypracoval	Podpis
10	–	–	
9	–	–	
8	–	–	
7	–	–	
6	–	–	
5	–	–	
4	–	–	
3	–	–	
2	–	–	
1	–	–	

Z H O T O V I T E L : SITEZ s.r.o. Centrální předávací stanice Sídliště Nová Ves 415 01 Teplice		I N V E S T O R : Město Nýrsko Náměstí 122 340 22 Nýrsko	
Vypracoval	Ing. Běhounek	Zakázkové číslo	02 – 16
		Datum	07 / 2016
Kontroloval	Ing. Mandzák Jan	Stupeň	DZS
		Měřítko	1:100, 1:500

Akce : Rekonstrukce zdroje a sítě centrálního zásobování teplem ve městě Nýrsko
D3 – PS 03 – Teplovodní rozvody

Obsah :	Poř. číslo :	Paré :
Podélný profil 3	4c	2

- NN — Kabel NN (ČEZ DSO)
- VN — Kabel VN (ČEZ DSO)
- KAN — Kanalizace (VODOSPOL)
- VDA — Vodovodní rozvod (VODOSPOL)
- TEL — Komunikační kabel (O2)
- NTL — Zemní plyn NTL (RWE)
- STL — Zemní plyn STL (RWE)
- VTL — Zemní plyn VTL (RWE)
- OPT — Optický telekomunikační kabel
- VO — Kabel veřejného osvětlení