

Fine Technology Outsource, s.r.o.
Tylova 473/27
301 00 Plzeň

ARTENDR s.r.o.
Nádražní 67
28151
id 64360

č.j.: 64360

vyřizuje:

tel.: 211 155 328

e-mail: site@vyjadreni.net

Věc: **Vyjádření s podmínkou**

Praha 21.6.2024

Vážený pane / Vážená paní,

společnost **Sys-DataCom s.r.o.** se sídlem Procházkova 634/9, 147 00 Praha 4, zastoupena společností Fine Technology Outsource, s.r.o., se sídlem Tylova 473/27, 301 00 Plzeň Vám sděluje, že:

V zakresleném prostoru stavby se nachází mikrovlnný radioreléový spoj příp. spoje společnosti Sys-DataCom s.r.o.. Požadujeme, aby stavba, stavební mechanizace, jeřábové dráhy a zařízení staveniště nezasahovalo do osy spoje, ani do ochranného pásma (je-li vyznačeno), jehož výška je uvedena v příloženém zákresu sítě a která nesmí být překročena. Případné narušení ochranného pásma musí být písemně projednáno. V ostatních místech předloženého polygonu ke kolizi nedojde.

Dále požadujeme, aby stavebník minimálně 1 týden před zahájením prací a do 1 týdne po ukončení prací nahlásil tuto skutečnost na e-mail: realizace@vyjadreni.net. Při komunikaci vždy uvádějte číslo vyjádření 64360.

S realizací stavby **PD rekonstrukce komunikací a chodníků v Rudné** při dodržení výše uvedených podmínek souhlasíme. Všechny změny v PD je třeba znovu projednat.

Toto vyjádření je platné pro všechny stupně projektové dokumentace a je platné 1 rok ode dne vystavení. Nedílnou součástí je příloha (zákres sítě, případně situace stavby).

Vlastník sítě: vyjadreni@sys-data.com, tel.: 777 77 42 20



I. Obecná ustanovení

1. Stavebník, nebo jím pověřená třetí osoba, je povinen při provádění jakýchkoliv činností, zejména stavebních nebo jiných prací, při odstraňování havárií a projektování staveb, řídit se platnými právními předpisy, technickými a odbornými normami (včetně doporučených), správnou praxí v oboru stavebnictví a technologickými postupy a učinit veškerá opatření nezbytná k tomu, aby nedošlo k poškození nebo ohrožení sítě elektronických komunikací ve vlastnictví či správě subjektu uvedeného na straně 1, za který se vyjadřuje společnost Fine Technology Outsorce, s.r.o.
2. Při jakékoliv činnosti v blízkosti TI je stavebník, nebo jím pověřená třetí osoba, povinen respektovat ochranné pásmo tak, aby nedošlo k poškození. Při křížení nebo souběhu činností je povinen řídit se platnými právními předpisy, technickými a odbornými normami (včetně doporučených), správnou praxí v oboru stavebnictví a technologickými postupy. Při jakékoliv činnosti ve vzdálenosti menší než 1,5 m od krajního vedení vyznačené trasy podzemního vedení nesmí používat mechanizačních prostředků a nevhodného nářadí.
3. Pro případ porušení kterékoliv z povinností stavebníka, nebo jím pověřené třetí osoby, založené Všeobecnými podmínkami ochrany sítí společnosti Fine Technology Outsorce, s.r.o. je stavebník, nebo jím pověřená třetí osoba, odpovědný za veškeré náklady a škody, které vlastníkově technické infrastruktury vzniknou porušením jeho povinností.
4. V případě, že budou zemní práce zahájeny po uplynutí doby platnosti tohoto Vyjádření, nelze toto Vyjádření použít jako podklad pro vytyčení a je třeba požádat o vydání nového Vyjádření.
5. Veškeré zásahy v ochranném pásmu TI je třeba předem konzultovat s jejím vlastníkem (provozovatelem).
6. Náklady spojené s ochranou, přemístěním nebo případnou opravou TI hradí stavebník v celém rozsahu.

II. Součinnost stavebníka při přípravě stavby

4. Při projektování stavby, při rekonstrukci, která se nachází v ochranném pásmu radiových tras vlastníka technické infrastruktury včetně dočasných objektů zařízení staveniště (jeřáby, konstrukce, atd.), nejpozději však před zahájením správního řízení ve věci povolení takové stavby, je stavebník nebo jím pověřená třetí osoba, povinen kontaktovat vlastníka TI. Ochranné pásmo radiových tras je tvořeno kruhem o poloměru 25m kolem vysílacího radiového zařízení.
5. Pokud se v zájmovém území stavby nachází podzemní silnoproudé vedení (NN) vlastníka TI je stavebník, nebo jím pověřená třetí osoba, před zahájením správního řízení ve věci povolení správního orgánu k činnosti stavebníka, nebo jím pověřené třetí osoby, nejpozději však před zahájením stavby, povinen kontaktovat vlastníka TI.

III. Křížení a souběh se SEK

1. Stavebník, nebo jím pověřená třetí osoba, je povinen v místech křížení se sítěmi technické infrastruktury, pozemními komunikacemi, parkovacími plochami, vjezdy atp. ukládat své zařízení v zákonnými předpisy stanovené hloubce a chránit technickou infrastrukturu chráničkami s přesahem minimálně 0.5 m na každou stranu od hrany křížení. Chráničku je povinen utěsnit a zamezit vnikání nečistot.
2. Stavebník nebo jím pověřená třetí osoba, je výslovně srozuměn s tím, že v případě, kdy hodlá umístit stavbu sjezdu či vjezdu, je povinen stavbu sjezdu či vjezdu umístit tak, aby metalické kabely nebyly umístěny v hloubce menší než 0,6 m a optické nebyly umístěny v hloubce menší než 1 m.
3. Stavebník, nebo jím pověřená třetí osoba, je povinen základy (stavby, opěrné zdi, podezdívky apod.) umístit tak, aby dodržel minimální vodorovný odstup 1,5 m od krajního vedení, případně kontaktovat vlastníka TI.
4. Stavebník, nebo jím pověřená třetí osoba, není oprávněn trasy TI znepřístupnit (např. zabetonováním).

Žadatel:
ARTENDR s.r.o.
Benjamin Erben
Nádražní 67
28151 Velký Osek
IČO: 24190853

Evid. číslo žádosti: 2024429502
Evid. číslo subjektu: 0010118745

Sys-DataCom s.r.o. zast. Fine Technology
Outsource, s.r.o.
Tylova 473/27
301 00 Plzeň

Žádám Vás o vyjádření k technické infrastruktuře z důvodu:
Existence sítě

Název akce:
PD rekonstrukce komunikací a chodníků v Rudné

Výška stavby (m): 0

Doplňkové informace:
Souhlasím: Vyjádření k existenci sítě je vydáváno za úhradu. Cenu vyjádření stanovuje společnost Fine Technology Outsource, s.r.o.

Vybraný způsob doručení vyjádření: e-mailem

Žádost vytvořena: 24.05.2024

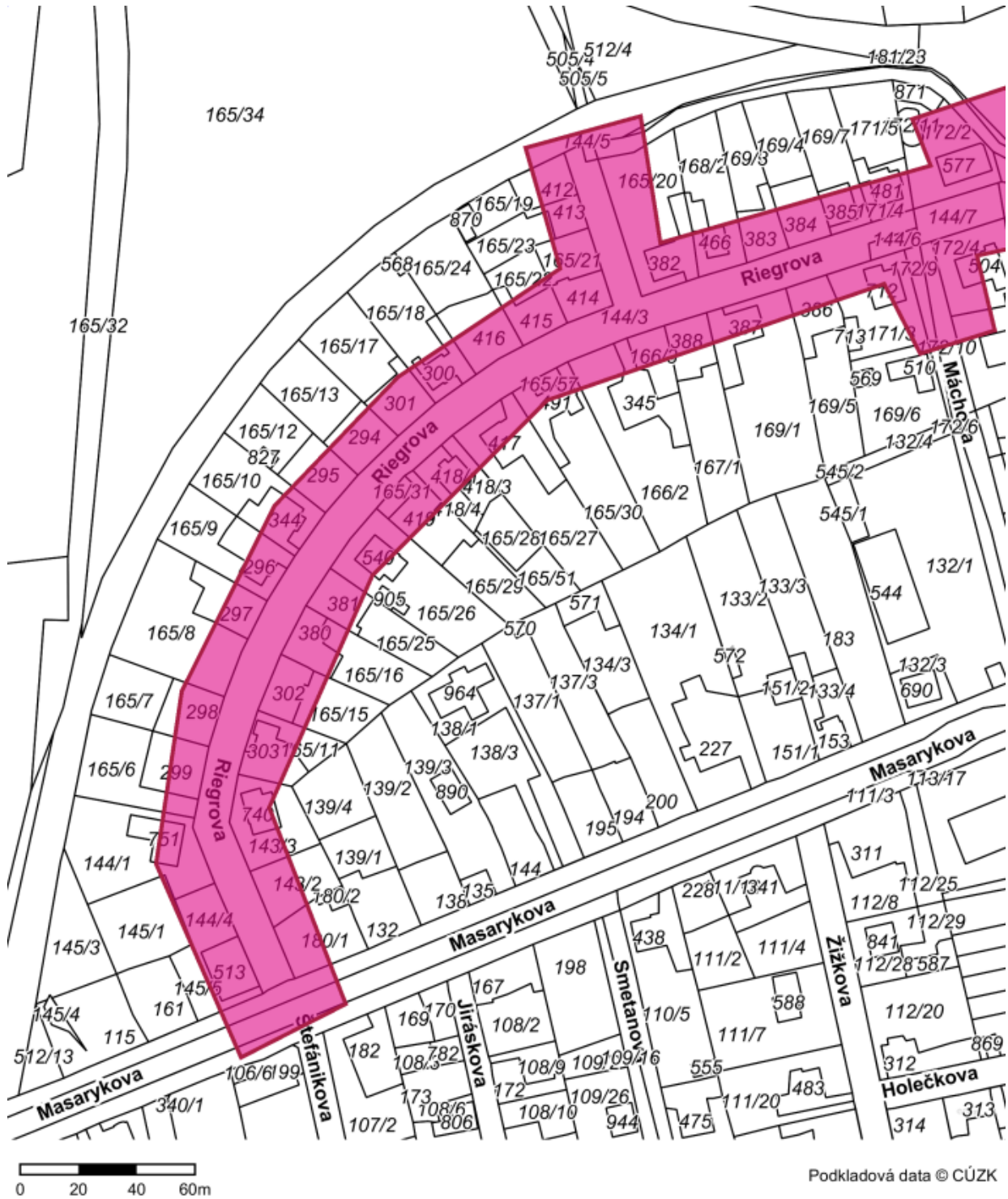
S pozdravem

Benjamin Erben

Telefon: | Mobil: +420774792277 | E-mail: benjamin.erben@artendr.cz

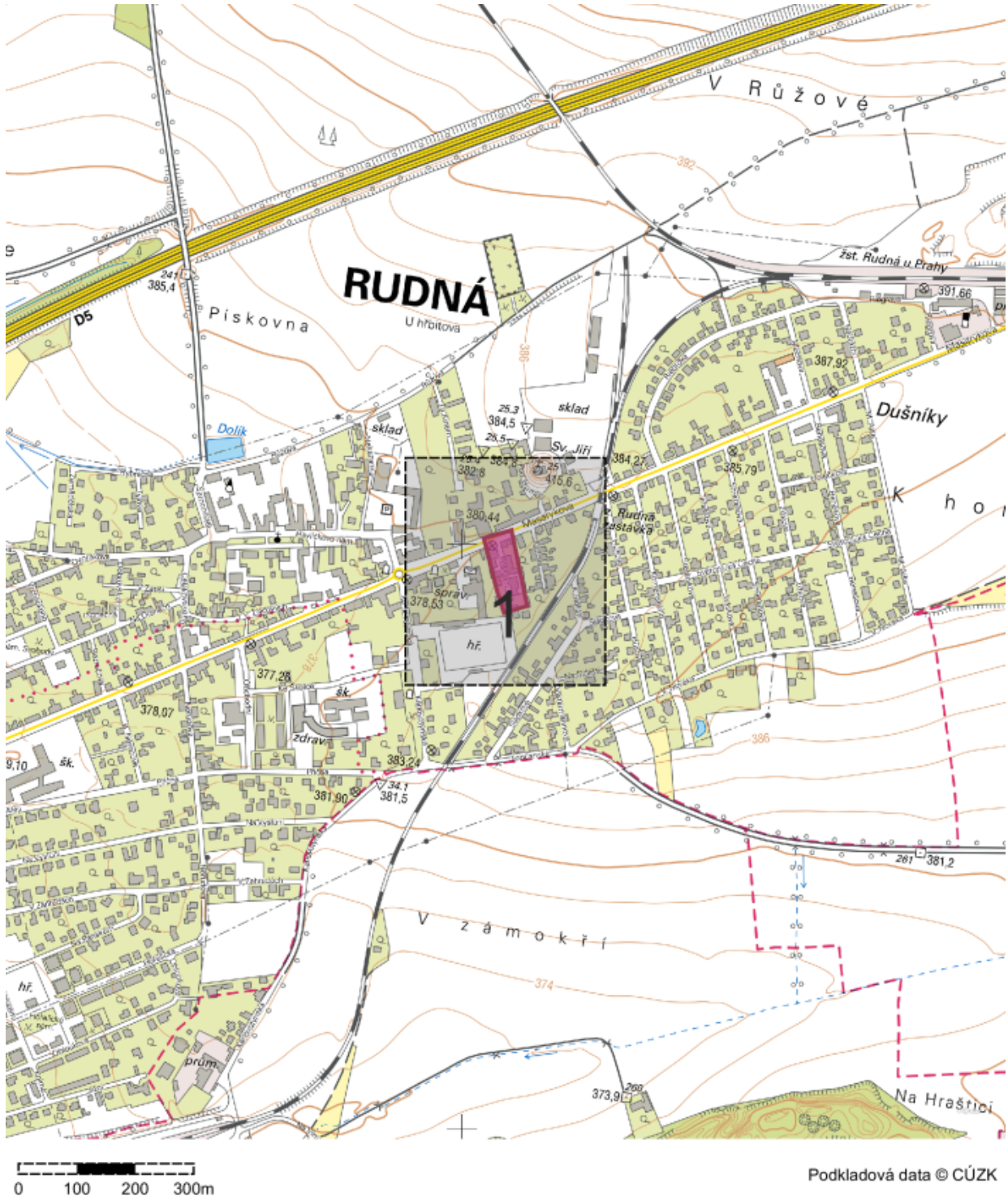
Evid. č. žádosti: 2024429502
Pořadové číslo polygonu: 1
Katastrální území: Dušníky u Rudné (Praha-západ) 743313
Popis polygonu: Riegrova + Nádražní


Polygon 1 - Detail - list atlasu 1/2



Evid. č. žádosti: 2024429502
Pořadové číslo polygonu: 2
Katastrální území: Dušníky u Rudné (Praha-západ) 743313
Popis polygonu: Poštovní

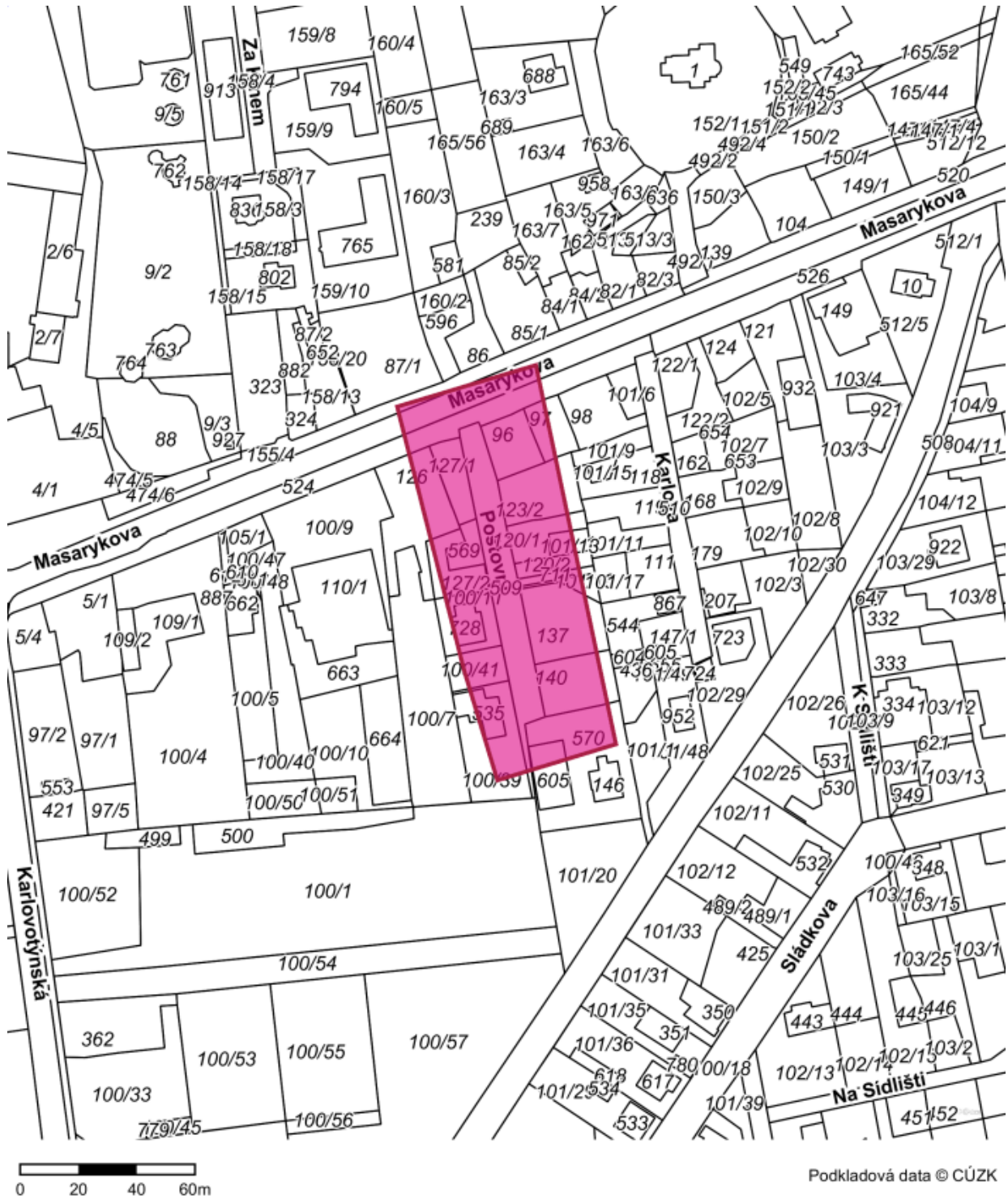
Polygon 2 - Mapa širších vztahů




 **mawisutility** Tato žádost byla vygenerována službou **MawisUtility**, kterou provozuje **HRDLIČKA spol. s r. o.** Více na www.mawis.eu.
V případě dotazu kontaktujte zákaznické centrum na telefonu: **+420 251 618 458** nebo e-mailu: info@mawis.eu.

Evid. č. žádosti: 2024429502
Pořadové číslo polygonu: 2
Katastrální území: Dušníky u Rudné (Praha-západ) 743313
Popis polygonu: Poštovní

Polygon 2 - Detail



 Tato žádost byla vygenerována službou **MawisUtility**, kterou provozuje **HRDLIČKA spol. s r. o.** Více na www.mawis.eu.
V případě dotazu kontaktujte zákaznické centrum na telefonu: **+420 251 618 458** nebo e-mailu: info@mawis.eu.

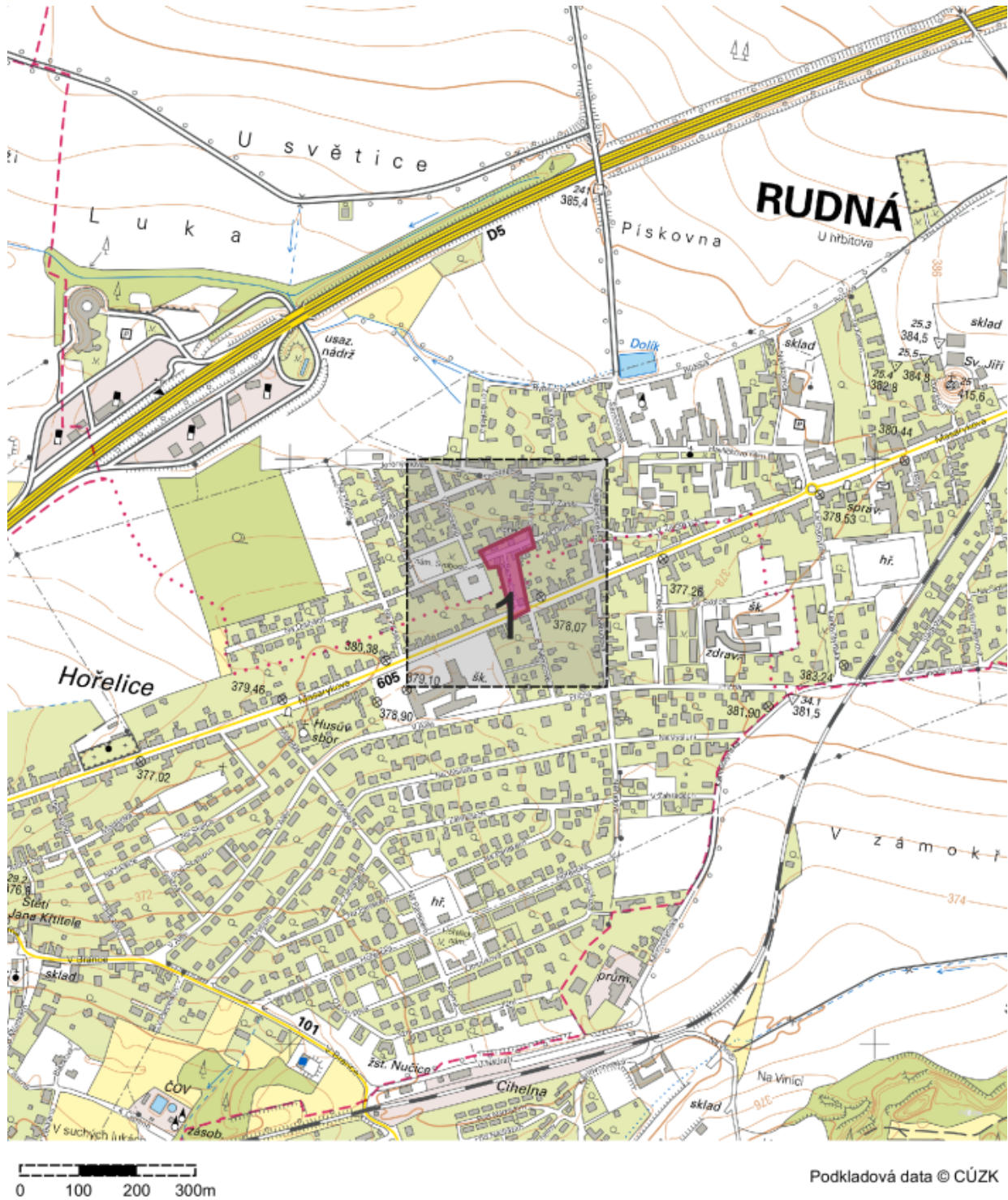
Evid. č. žádosti: 2024429502


Pořadové číslo polygonu: 3

Katastrální území: Dušníky u Rudné (Praha-západ) 743313; Hořelice (Praha-západ) 743321

Popis polygonu: Bezručova

Polygon 3 - Mapa širších vztahů



 Tato žádost byla vygenerována službou **MawisUtility**, kterou provozuje **HRDLIČKA spol. s r. o.** Více na www.mawis.eu.
V případě dotazu kontaktujte zákaznické centrum na telefonu: **+420 251 618 458** nebo e-mailu: info@mawis.eu.

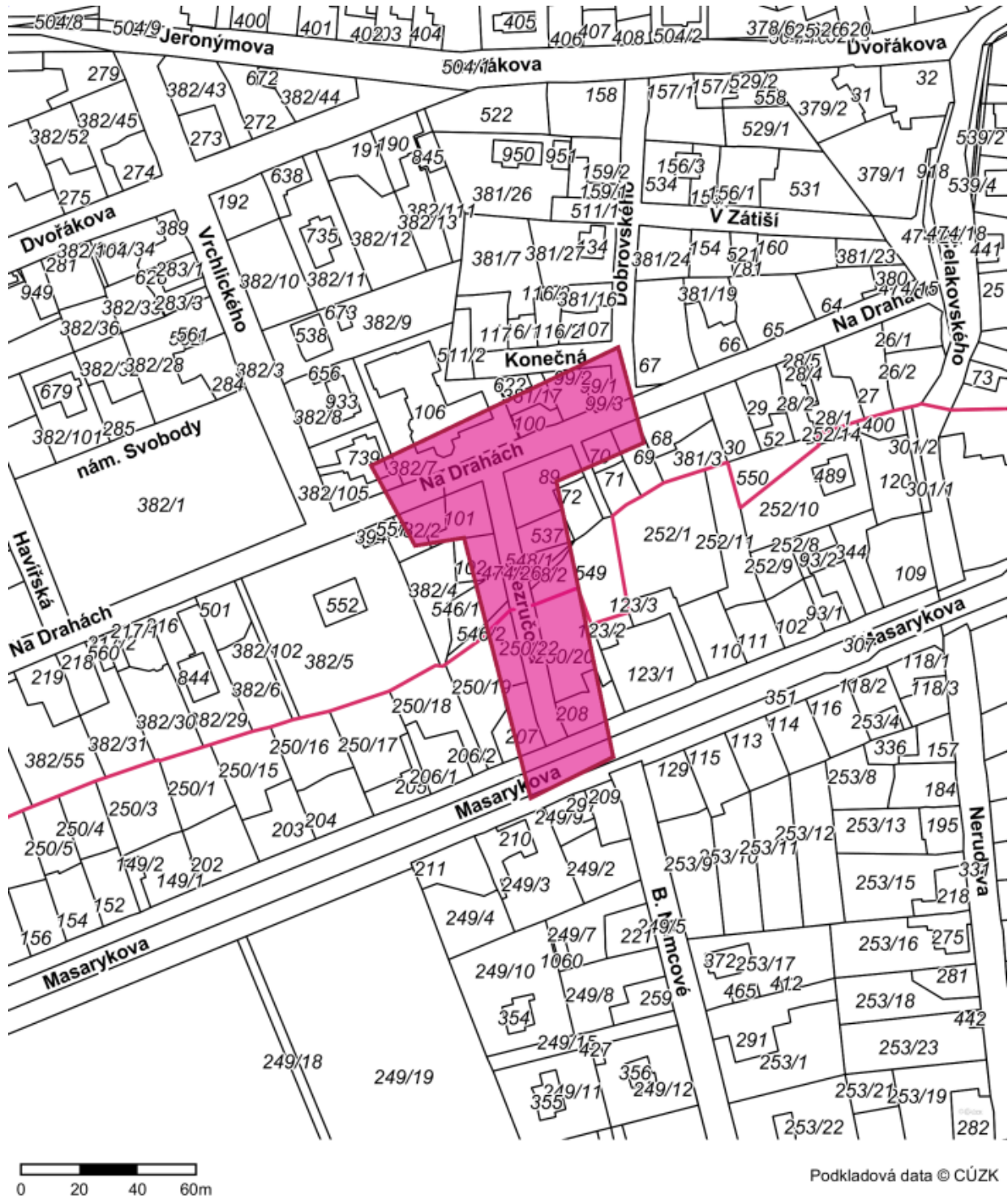
Evid. č. žádosti: 2024429502

Pořadové číslo polygonu: 3

Katastrální území: Dušníky u Rudné (Praha-západ) 743313; Hořelice (Praha-západ) 743321

Popis polygonu: Bezručova

Polygon 3 - Detail



Tato žádost byla vygenerována službou MawisUtility, kterou provozuje HRDLIČKA spol. s r. o. Více na www.mawis.eu. V případě dotazu kontaktujte zákaznické centrum na telefonu: +420 251 618 458 nebo e-mailu: info@mawis.eu.

Výpis parcel má pouze informativní charakter. **Vyjádření prosím vydávejte k zájmovému území zakreslenému žadatelem.**

Výpis byl vytvořen automaticky průnikem zakresleného zájmového území a geometrií parcel katastru nemovitostí bez odsouhlasení žadatele. Data jsou čerpána z veřejné databáze RÚIAN a seznam parcel je aktuální k datu vygenerování žádosti.

Informace o zájmovém území č.: 1

Seznam dotčených parcel

k. ú.: 1

Ve všech dotčených k. ú. proběhla kompletní digitalizace

Dušníky u Rudné (743313)

parcely: 155

| | | | | |
|---------------|---------------|------------------|-----------------|---------------|
| <u>st. 75</u> | <u>st. 76</u> | <u>st. 91/1</u> | <u>st. 91/2</u> | <u>111/3</u> |
| <u>115/8</u> | <u>115/31</u> | <u>121/1</u> | <u>121/5</u> | <u>121/6</u> |
| <u>123/1</u> | <u>126</u> | <u>128/5</u> | <u>129/3</u> | <u>129/5</u> |
| <u>130/1</u> | <u>130/5</u> | <u>130/7</u> | <u>130/9</u> | <u>130/10</u> |
| <u>143/2</u> | <u>143/3</u> | <u>144/1</u> | <u>144/3</u> | <u>144/4</u> |
| <u>144/5</u> | <u>144/6</u> | <u>144/7</u> | <u>144/8</u> | <u>145/1</u> |
| <u>145/5</u> | <u>165/6</u> | <u>165/8</u> | <u>165/9</u> | <u>165/10</u> |
| <u>165/11</u> | <u>165/15</u> | <u>165/16</u> | <u>165/18</u> | <u>165/20</u> |
| <u>165/21</u> | <u>165/22</u> | <u>165/23</u> | <u>165/26</u> | <u>165/27</u> |
| <u>165/30</u> | <u>165/31</u> | <u>165/57</u> | <u>166/2</u> | <u>166/3</u> |
| <u>168/2</u> | <u>169/1</u> | <u>169/6</u> | <u>169/7</u> | <u>171/3</u> |
| <u>171/4</u> | <u>172/2</u> | <u>172/4</u> | <u>172/5</u> | <u>172/9</u> |
| <u>172/10</u> | <u>172/11</u> | <u>173/1</u> | <u>174/3</u> | <u>174/4</u> |
| <u>175/1</u> | <u>176/2</u> | <u>176/3</u> | <u>177/2</u> | <u>177/3</u> |
| <u>177/4</u> | <u>177/5</u> | <u>177/6</u> | <u>177/7</u> | <u>177/8</u> |
| <u>177/9</u> | <u>177/10</u> | <u>st. 180/1</u> | <u>181/5</u> | <u>181/8</u> |

| | | | | |
|------------------|------------------|----------------|----------------|------------------|
| <u>181/24</u> | <u>181/28</u> | <u>181/29</u> | <u>181/30</u> | <u>st. 186</u> |
| <u>st. 294</u> | <u>st. 295</u> | <u>st. 296</u> | <u>st. 297</u> | <u>st. 298</u> |
| <u>st. 299</u> | <u>st. 300</u> | <u>st. 301</u> | <u>st. 302</u> | <u>st. 303</u> |
| <u>st. 320</u> | <u>st. 344</u> | <u>st. 345</u> | <u>st. 364</u> | <u>st. 365</u> |
| <u>st. 366</u> | <u>st. 368</u> | <u>st. 369</u> | <u>st. 380</u> | <u>st. 381</u> |
| <u>st. 382</u> | <u>st. 383</u> | <u>st. 384</u> | <u>st. 385</u> | <u>st. 386</u> |
| <u>st. 387</u> | <u>st. 388</u> | <u>st. 411</u> | <u>st. 412</u> | <u>st. 413</u> |
| <u>st. 414</u> | <u>st. 415</u> | <u>st. 416</u> | <u>st. 417</u> | <u>st. 418/1</u> |
| <u>st. 418/3</u> | <u>st. 418/4</u> | <u>st. 419</u> | <u>st. 427</u> | <u>st. 434</u> |
| <u>st. 465</u> | <u>st. 466</u> | <u>st. 480</u> | <u>st. 481</u> | <u>491/1</u> |
| <u>st. 491</u> | <u>st. 496</u> | <u>st. 504</u> | <u>505/2</u> | <u>505/6</u> |
| <u>505/7</u> | <u>505/8</u> | <u>505/9</u> | <u>505/10</u> | <u>505/11</u> |
| <u>512/2</u> | <u>st. 513</u> | <u>520</u> | <u>526</u> | <u>st. 540</u> |
| <u>st. 577</u> | <u>st. 614</u> | <u>634</u> | <u>st. 712</u> | <u>st. 740</u> |
| <u>st. 751</u> | <u>st. 752</u> | <u>st. 871</u> | <u>st. 900</u> | <u>st. 914</u> |

Informace o zájmovém území č.: 2

Seznam dotčených parcel

k. ú.: 1

Ve všech dotčených k. ú. proběhla kompletní digitalizace

Dušníky u Rudné (743313)

parcely: 25

| | | | | |
|----------------|------------------|------------------|------------------|------------------|
| <u>st. 96</u> | <u>st. 97</u> | <u>100/11</u> | <u>100/39</u> | <u>100/41</u> |
| <u>101/13</u> | <u>101/18</u> | <u>st. 120/1</u> | <u>st. 120/2</u> | <u>st. 123/2</u> |
| <u>st. 126</u> | <u>st. 127/1</u> | <u>st. 127/2</u> | <u>st. 137</u> | <u>st. 140</u> |
| <u>155/4</u> | <u>491/1</u> | <u>509</u> | <u>524</u> | <u>st. 535</u> |
| <u>569</u> | <u>570</u> | <u>st. 605</u> | <u>st. 711</u> | <u>st. 728</u> |

Informace o zájmovém území č.: 3

Seznam dotčených parcel

k. ú.: 2

Ve všech dotčených k. ú. proběhla kompletní digitalizace

Hořelice (743321)

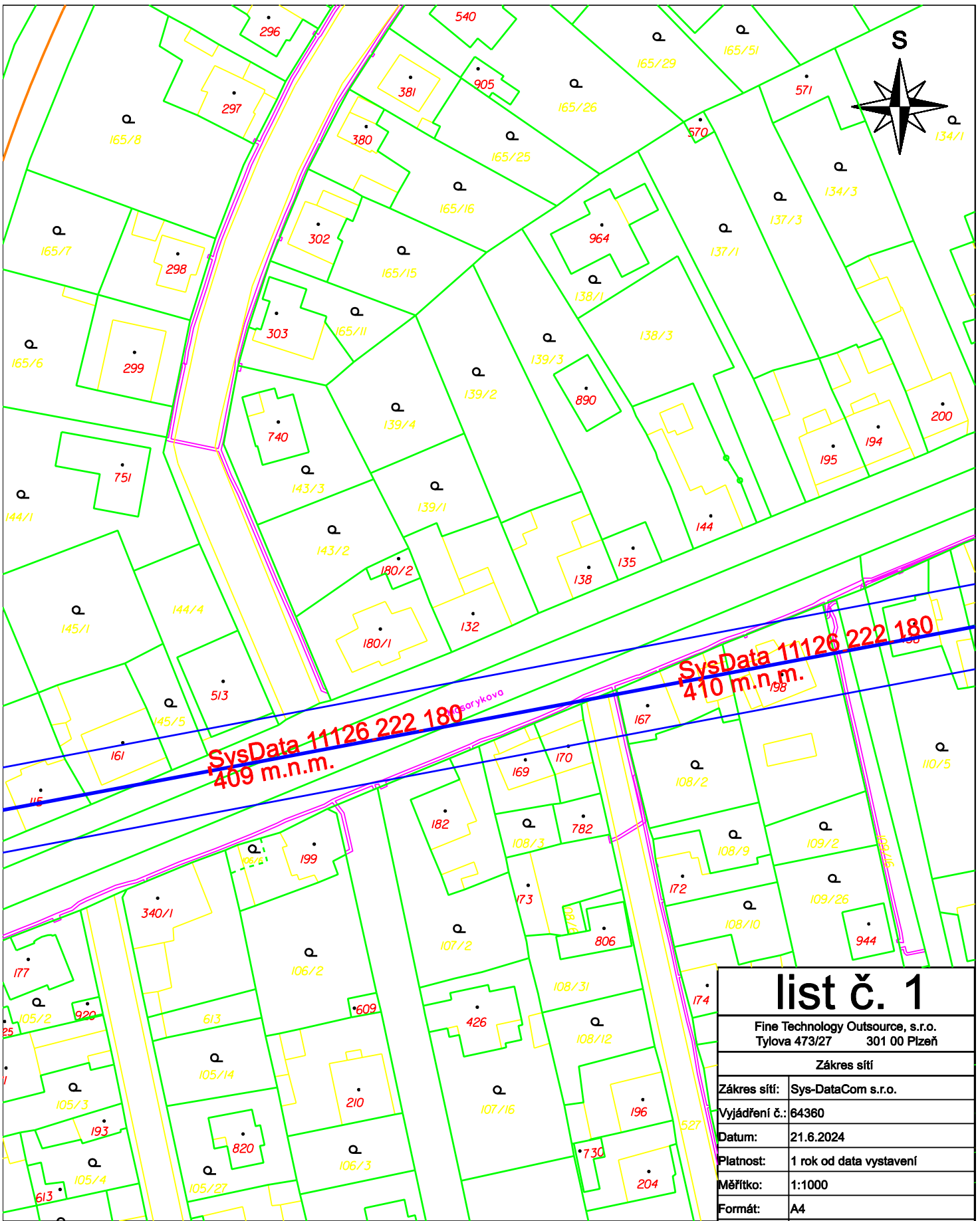
parcely: 8

| | | | | |
|----------------|----------------|---------------|---------------|---------------|
| <u>st. 207</u> | <u>st. 208</u> | <u>250/19</u> | <u>250/20</u> | <u>250/22</u> |
| <u>307</u> | <u>335</u> | <u>351</u> | | |

Dušníky u Rudné (743313)

parcely: 28

| | | | | |
|-----------------|-----------------|-----------------|----------------|----------------|
| <u>st. 68</u> | <u>st. 69</u> | <u>st. 70</u> | <u>st. 72</u> | <u>st. 89</u> |
| <u>st. 99/1</u> | <u>st. 99/2</u> | <u>st. 99/3</u> | <u>st. 100</u> | <u>st. 101</u> |
| <u>st. 102</u> | <u>st. 106</u> | <u>381/17</u> | <u>382/2</u> | <u>382/3</u> |
| <u>382/4</u> | <u>382/7</u> | <u>382/105</u> | <u>474/15</u> | <u>474/26</u> |
| <u>511/1</u> | <u>537</u> | <u>546/1</u> | <u>546/2</u> | <u>548/1</u> |
| <u>548/2</u> | <u>549</u> | <u>st. 739</u> | | |



— Ochranné pásmo — Trasa RR spoje

| | |
|--|-------------------------|
| <h1>list č. 1</h1> | |
| Fine Technology Outsorce, s.r.o. Tylova 473/27 301 00 Plzeň | |
| Zákres sítí | |
| Zákres sítí: | Sys-DataCom s.r.o. |
| Vyjádření č.: | 64360 |
| Datum: | 21.6.2024 |
| Platnost: | 1 rok od data vystavení |
| Měřítka: | 1:1000 |
| Formát: | A4 |
| Katastr: | Dušníky u Rudné |
| Tato příloha je nedílnou součástí výše uvedeného vyjádření. | |