

Žadatel:
ARTENDR s.r.o.
Benjamin Erben
Nádražní 67
28151 Velký Osek
IČO: 24190853

Evid. číslo žádosti: 2024429502
Evid. číslo subjektu: 0000101822

ČEZ Distribuce, a. s.
Teplická 874/8
405 02 Děčín 4

Žádám Vás o vyjádření k technické infrastruktuře z důvodu:
Existence sítí

Název akce:
PD rekonstrukce komunikací a chodníků v Rudné

Výška stavby (m): 0

Doplňkové informace:
Na vědomí: V případě, že požadujete stanovisko k projektové dokumentaci, vyplňte žádost o Vyjádření k projektové dokumentaci dle pokynů ČEZ Distribuce, a.s.
<https://www.cezdistribuce.cz/cs/pro-zakazniky/formulare/cinnosti-v-ochrannych-pasmech>
Žadatel požaduje výdej digitálních dat.

Vybraný způsob doručení vyjádření: e-mailem

Žádost vytvořena: 24.05.2024

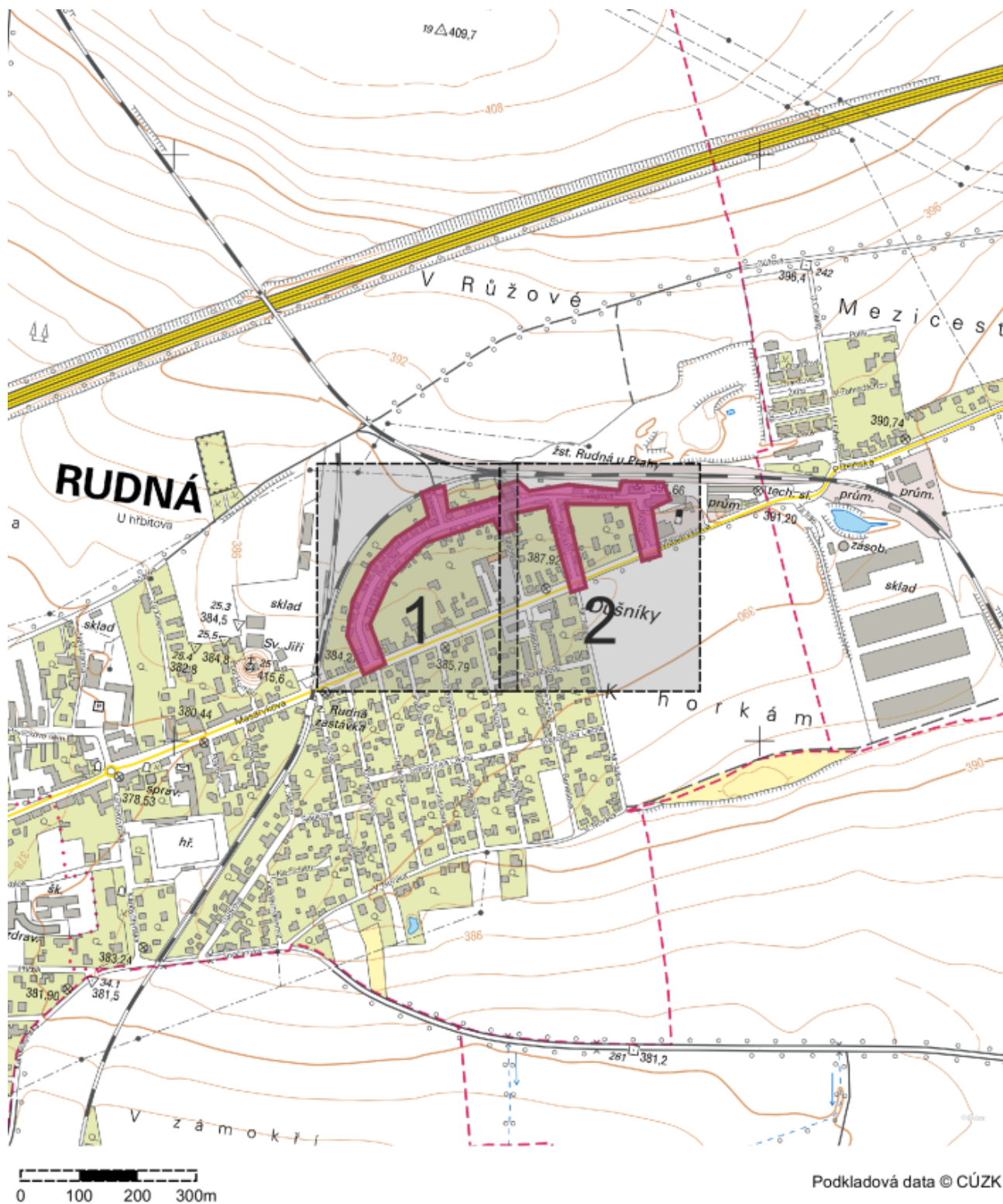
S pozdravem

Benjamin Erben

Telefon: | Mobil: +420774792277 | E-mail: benjamin.erben@artendr.cz

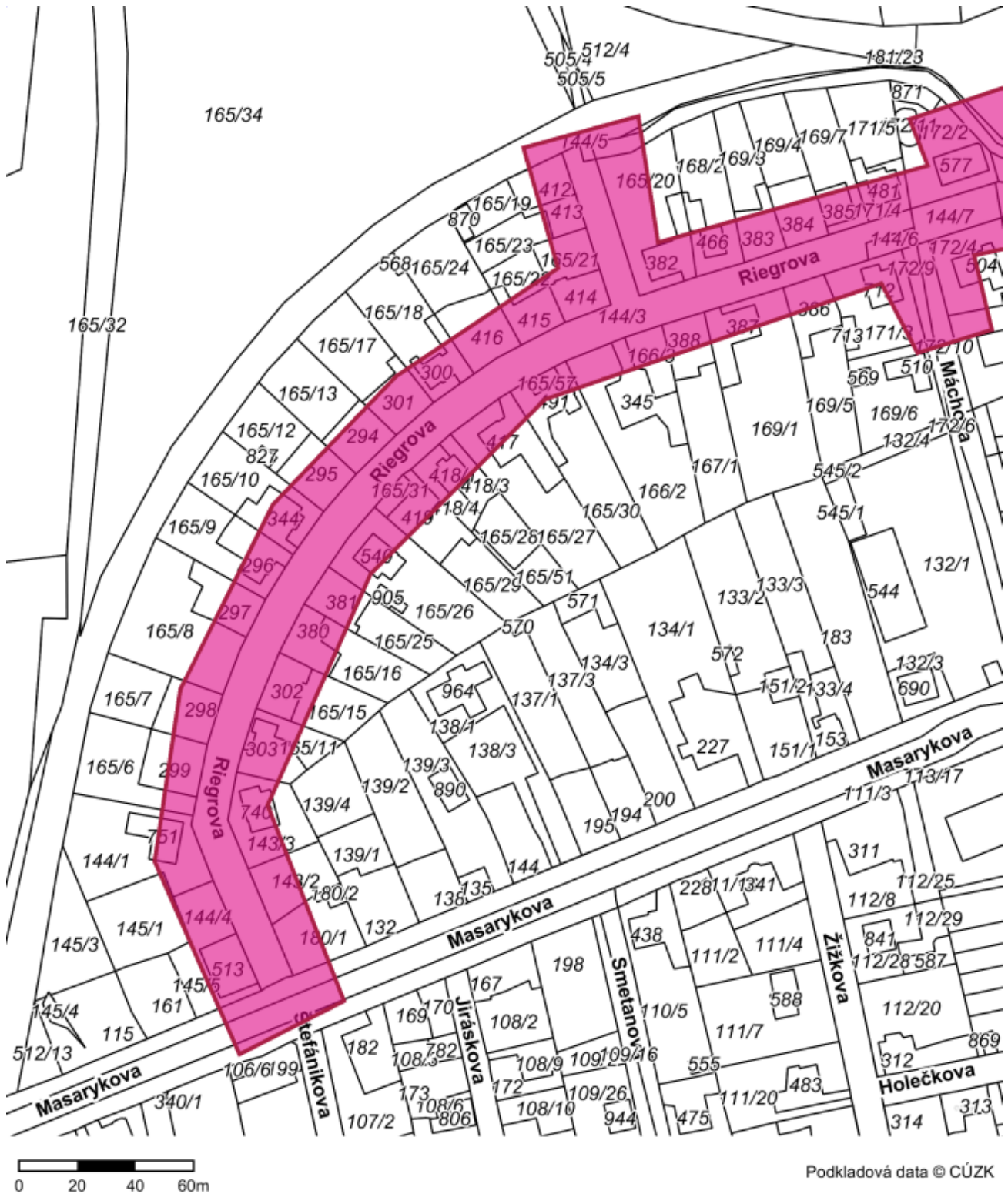
Evid. č. žádosti: 2024429502
Pořadové číslo polygonu: 1
Katastrální území: Dušníky u Rudné (Praha-západ) 743313
Popis polygonu: Riegrova + Nádražní

Polygon 1 - Mapa širších vztahů



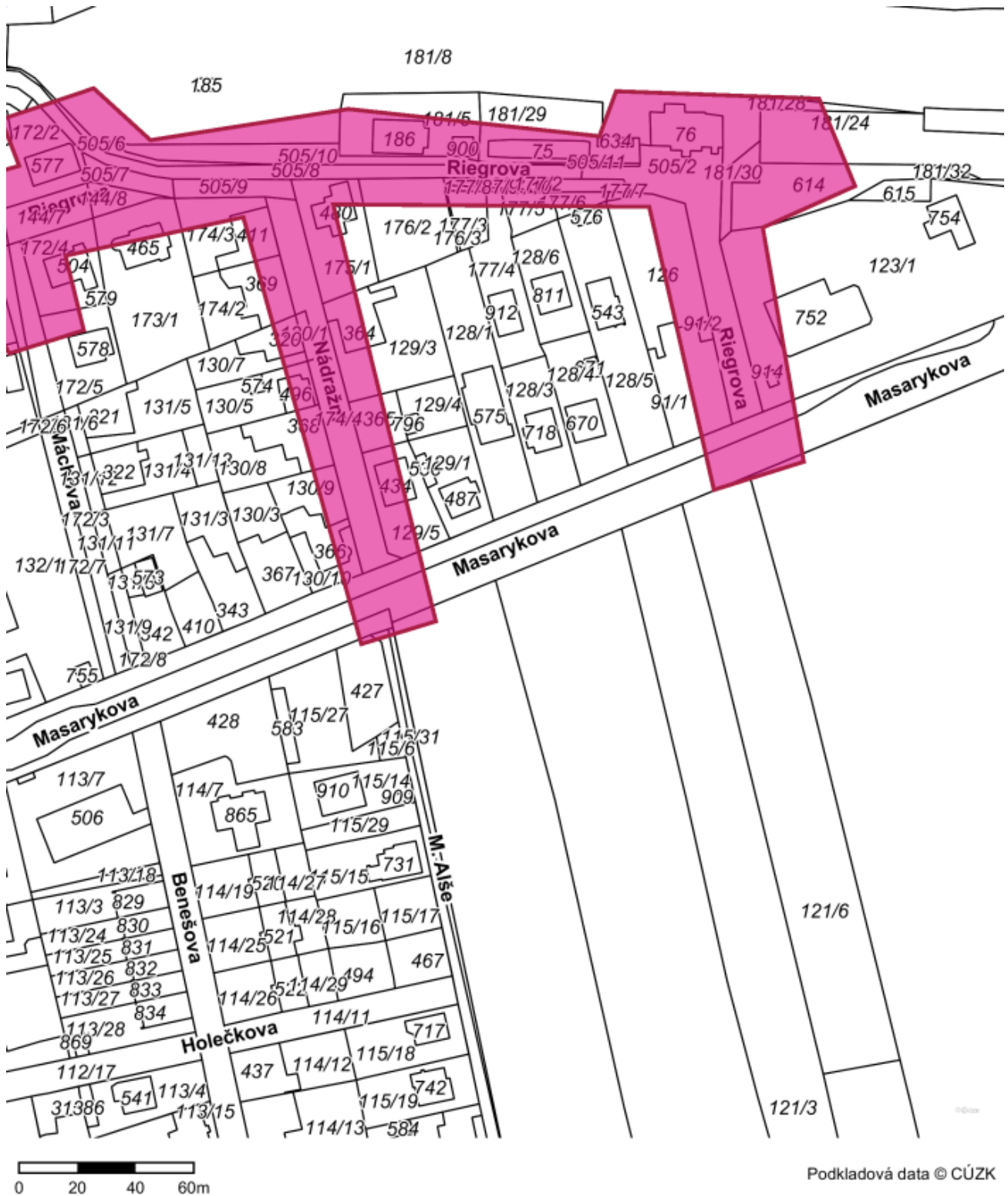
Evid. č. žádosti: 2024429502
Pořadové číslo polygonu: 1
Katastrální území: Dušníky u Rudné (Praha-západ) 743313
Popis polygonu: Riegrova + Nádražní

Polygon 1 - Detail - list atlasu 1/2



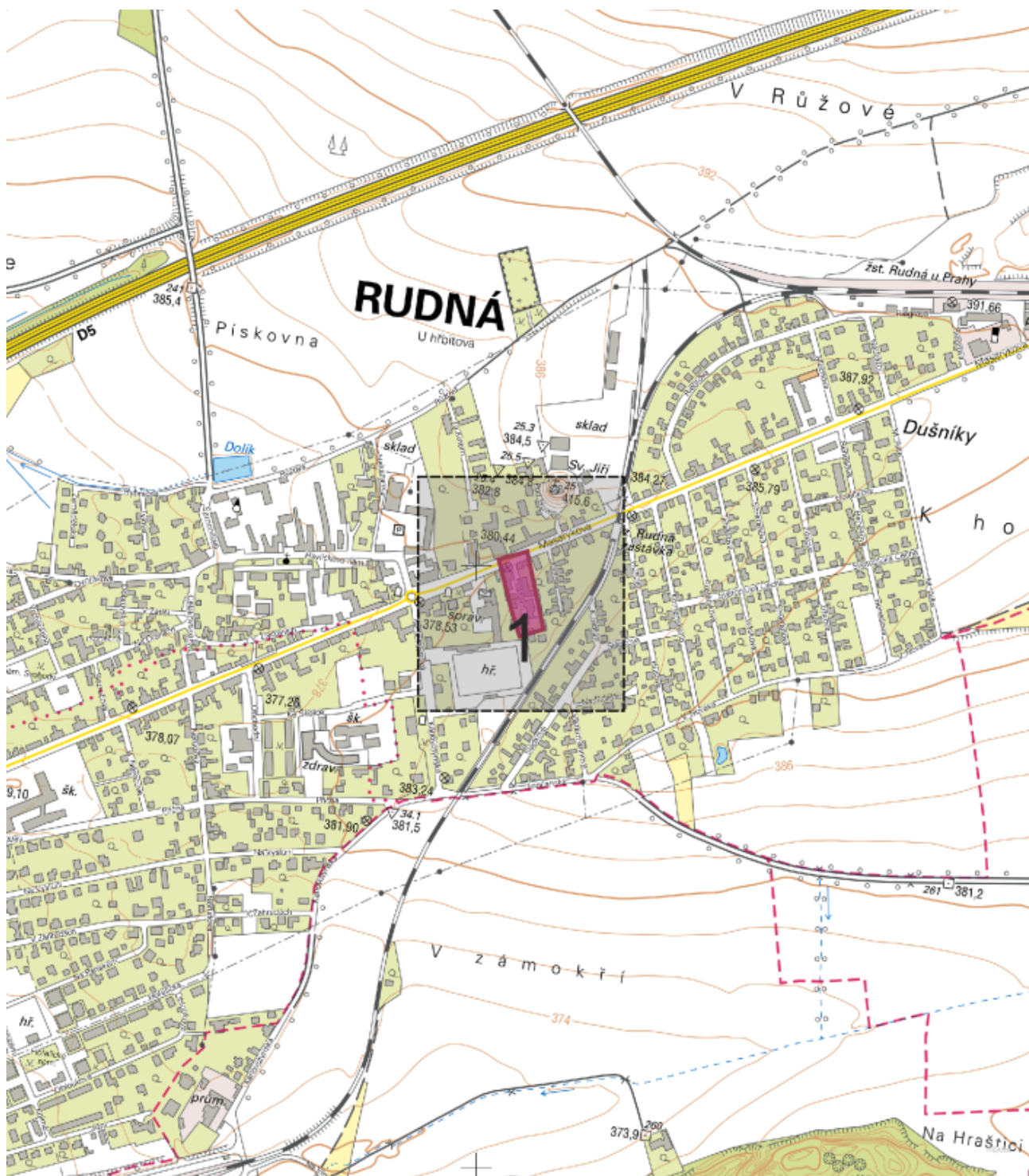
Evid. č. žádosti: 2024429502
Pořadové číslo polygonu: 1
Katastrální území: Dušníky u Rudné (Praha-západ) 743313
Popis polygonu: Riegrova + Nádražní

Polygon 1 - Detail - list atlasu 2/2



Evid. č. žádosti: 2024429502
Pořadové číslo polygonu: 2
Katastrální území: Dušníky u Rudné (Praha-západ) 743313
Popis polygonu: Poštovní

Polygon 2 - Mapa širších vztahů



0 100 200 300m

Podkladová data © CÚZK

Evid. č. žádosti: 2024429502

Pořadové číslo polygonu: 3

Katastrální území: Dušníky u Rudné (Praha-západ) 743313; Hořelice (Praha-západ) 743321

Popis polygonu: Bezručova

Polygon 3 - Mapa širších vztahů



Podkladová data © CÚZK

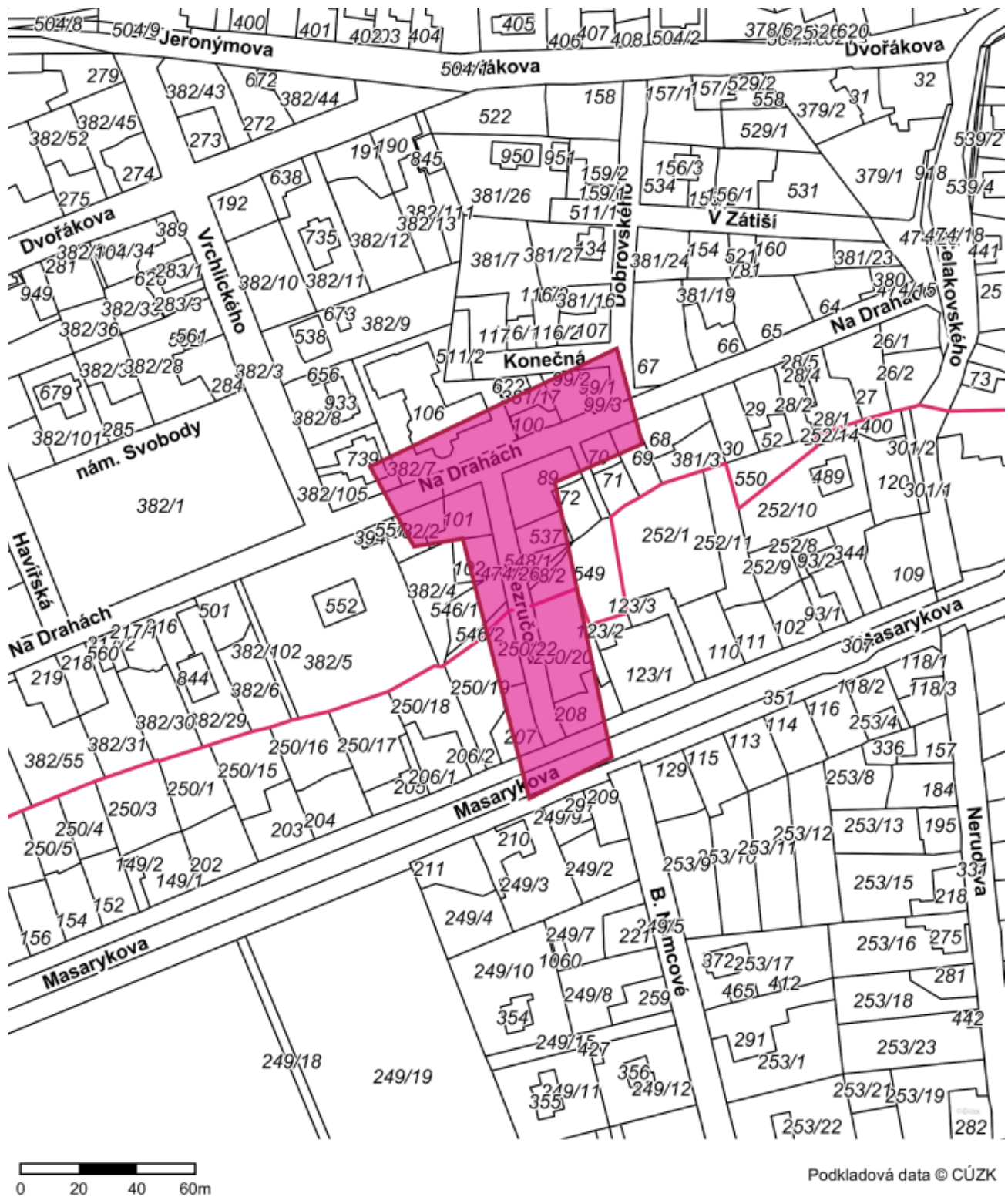
Evid. č. žádosti: 2024429502

Pořadové číslo polygonu: 3

Katastrální území: Dušníky u Rudné (Praha-západ) 743313; Hořelice (Praha-západ) 743321

Popis polygonu: Bezručova

Polygon 3 - Detail



Výpis parcel má pouze informativní charakter. **Vyjádření prosím vydávejte k zájmovému území zakreslenému žadatelem.**

Výpis byl vytvořen automaticky průnikem zakresleného zájmového území a geometrií parcel katastru nemovitostí bez odsouhlasení žadatele. Data jsou čerpána z veřejné databáze RÚIAN a seznam parcel je aktuální k datu vygenerování žádosti.

Informace o zájmovém území č.: 1

Seznam dotčených parcel

k. ú.: 1

Ve všech dotčených k. ú. proběhla kompletní digitalizace

Dušníky u Rudné (743313)

parcely: 155

<u>st. 75</u>	<u>st. 76</u>	<u>st. 91/1</u>	<u>st. 91/2</u>	<u>111/3</u>
<u>115/8</u>	<u>115/31</u>	<u>121/1</u>	<u>121/5</u>	<u>121/6</u>
<u>123/1</u>	<u>126</u>	<u>128/5</u>	<u>129/3</u>	<u>129/5</u>
<u>130/1</u>	<u>130/5</u>	<u>130/7</u>	<u>130/9</u>	<u>130/10</u>
<u>143/2</u>	<u>143/3</u>	<u>144/1</u>	<u>144/3</u>	<u>144/4</u>
<u>144/5</u>	<u>144/6</u>	<u>144/7</u>	<u>144/8</u>	<u>145/1</u>
<u>145/5</u>	<u>165/6</u>	<u>165/8</u>	<u>165/9</u>	<u>165/10</u>
<u>165/11</u>	<u>165/15</u>	<u>165/16</u>	<u>165/18</u>	<u>165/20</u>
<u>165/21</u>	<u>165/22</u>	<u>165/23</u>	<u>165/26</u>	<u>165/27</u>
<u>165/30</u>	<u>165/31</u>	<u>165/57</u>	<u>166/2</u>	<u>166/3</u>
<u>168/2</u>	<u>169/1</u>	<u>169/6</u>	<u>169/7</u>	<u>171/3</u>
<u>171/4</u>	<u>172/2</u>	<u>172/4</u>	<u>172/5</u>	<u>172/9</u>
<u>172/10</u>	<u>172/11</u>	<u>173/1</u>	<u>174/3</u>	<u>174/4</u>
<u>175/1</u>	<u>176/2</u>	<u>176/3</u>	<u>177/2</u>	<u>177/3</u>
<u>177/4</u>	<u>177/5</u>	<u>177/6</u>	<u>177/7</u>	<u>177/8</u>
<u>177/9</u>	<u>177/10</u>	<u>st. 180/1</u>	<u>181/5</u>	<u>181/8</u>

<u>181/24</u>	<u>181/28</u>	<u>181/29</u>	<u>181/30</u>	<u>st. 186</u>
<u>st. 294</u>	<u>st. 295</u>	<u>st. 296</u>	<u>st. 297</u>	<u>st. 298</u>
<u>st. 299</u>	<u>st. 300</u>	<u>st. 301</u>	<u>st. 302</u>	<u>st. 303</u>
<u>st. 320</u>	<u>st. 344</u>	<u>st. 345</u>	<u>st. 364</u>	<u>st. 365</u>
<u>st. 366</u>	<u>st. 368</u>	<u>st. 369</u>	<u>st. 380</u>	<u>st. 381</u>
<u>st. 382</u>	<u>st. 383</u>	<u>st. 384</u>	<u>st. 385</u>	<u>st. 386</u>
<u>st. 387</u>	<u>st. 388</u>	<u>st. 411</u>	<u>st. 412</u>	<u>st. 413</u>
<u>st. 414</u>	<u>st. 415</u>	<u>st. 416</u>	<u>st. 417</u>	<u>st. 418/1</u>
<u>st. 418/3</u>	<u>st. 418/4</u>	<u>st. 419</u>	<u>st. 427</u>	<u>st. 434</u>
<u>st. 465</u>	<u>st. 466</u>	<u>st. 480</u>	<u>st. 481</u>	<u>491/1</u>
<u>st. 491</u>	<u>st. 496</u>	<u>st. 504</u>	<u>505/2</u>	<u>505/6</u>
<u>505/7</u>	<u>505/8</u>	<u>505/9</u>	<u>505/10</u>	<u>505/11</u>
<u>512/2</u>	<u>st. 513</u>	<u>520</u>	<u>526</u>	<u>st. 540</u>
<u>st. 577</u>	<u>st. 614</u>	<u>634</u>	<u>st. 712</u>	<u>st. 740</u>
<u>st. 751</u>	<u>st. 752</u>	<u>st. 871</u>	<u>st. 900</u>	<u>st. 914</u>

Informace o zájmovém území č.: 2

Seznam dotčených parcel

k. ú.: 1

Ve všech dotčených k. ú. proběhla kompletní digitalizace

Dušníky u Rudné (743313)

parcely: 25

<u>st. 96</u>	<u>st. 97</u>	<u>100/11</u>	<u>100/39</u>	<u>100/41</u>
<u>101/13</u>	<u>101/18</u>	<u>st. 120/1</u>	<u>st. 120/2</u>	<u>st. 123/2</u>
<u>st. 126</u>	<u>st. 127/1</u>	<u>st. 127/2</u>	<u>st. 137</u>	<u>st. 140</u>
<u>155/4</u>	<u>491/1</u>	<u>509</u>	<u>524</u>	<u>st. 535</u>
<u>569</u>	<u>570</u>	<u>st. 605</u>	<u>st. 711</u>	<u>st. 728</u>

Informace o zájmovém území č.: 3

Seznam dotčených parcel

k. ú.: 2

Ve všech dotčených k. ú. proběhla kompletní digitalizace

Hořelice (743321)

parcely: 8

<u>st. 207</u>	<u>st. 208</u>	<u>250/19</u>	<u>250/20</u>	<u>250/22</u>
<u>307</u>	<u>335</u>	<u>351</u>		

Dušníky u Rudné (743313)

parcely: 28

<u>st. 68</u>	<u>st. 69</u>	<u>st. 70</u>	<u>st. 72</u>	<u>st. 89</u>
<u>st. 99/1</u>	<u>st. 99/2</u>	<u>st. 99/3</u>	<u>st. 100</u>	<u>st. 101</u>
<u>st. 102</u>	<u>st. 106</u>	<u>381/17</u>	<u>382/2</u>	<u>382/3</u>
<u>382/4</u>	<u>382/7</u>	<u>382/105</u>	<u>474/15</u>	<u>474/26</u>
<u>511/1</u>	<u>537</u>	<u>546/1</u>	<u>546/2</u>	<u>548/1</u>
<u>548/2</u>	<u>549</u>	<u>st. 739</u>		