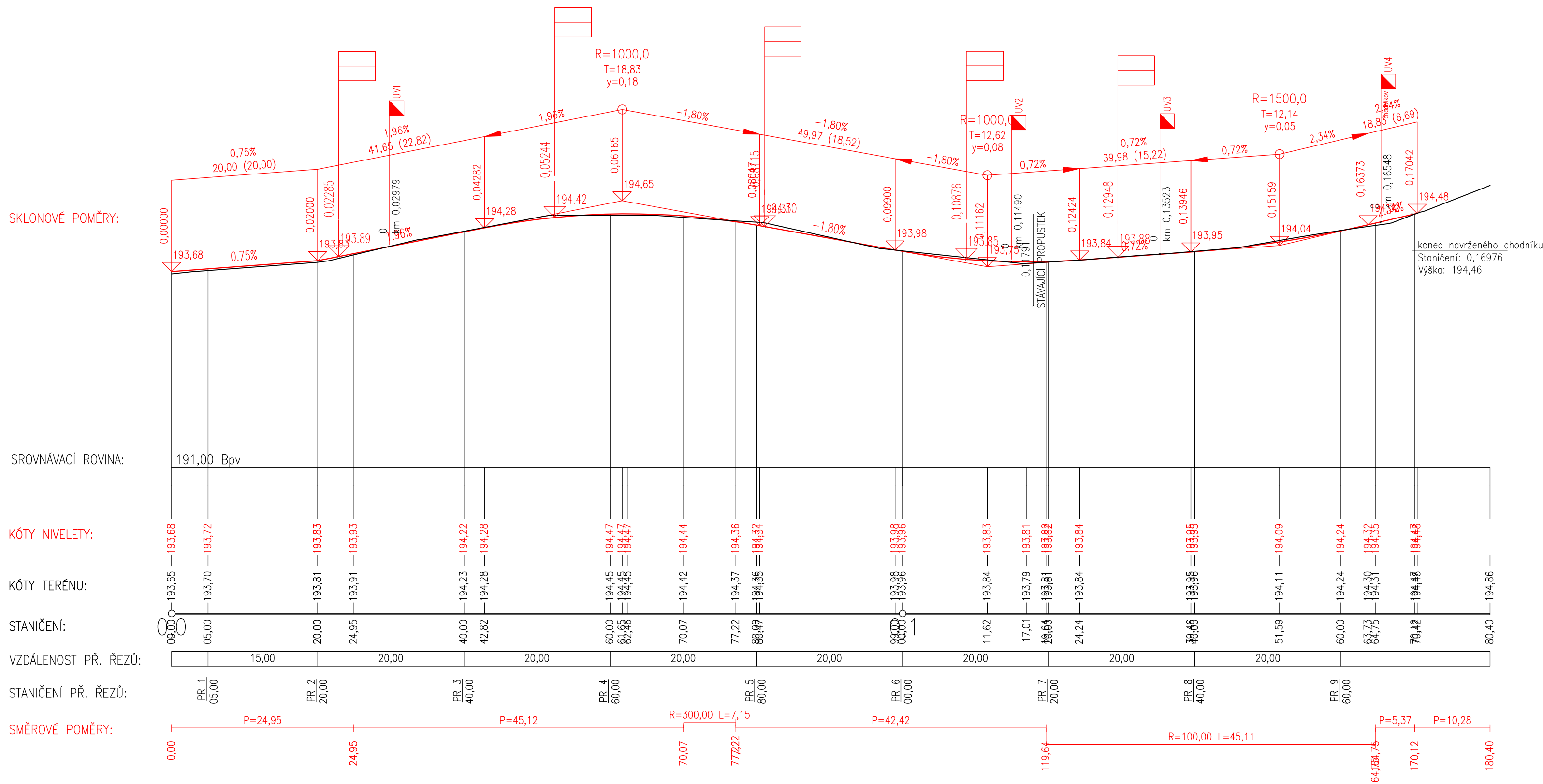

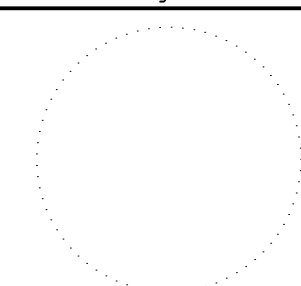


Podrobný podélný profil: UL. KLADENSKA (III/24022) M 1:250/25
Rozsah: km 0,00000 - km 0,18040



PŘEDLOŽENÁ PD NENÍ REALIZAČNÍ DOKUMENTACÍ STAVBY									
<p><i>Výškový systém Balt po vyrovnání</i></p> <div style="display: flex; justify-content: space-between; align-items: center;"> <div style="text-align: center;">  <p>STUDIO T-VEKTOR s.r.o. Ateliér projekce dopravních staveb Na Pláni 2862/11 Praha 5 - Smíchov 150 00, IČO: 10783741 +420 732 819 547 tesar.projekce@gmail.com IDDS: uyhmqfn</p> </div> <div style="text-align: right;"> <p><i>Souřadný systém JTSK</i></p> </div> </div>	<table border="1" style="width: 100%; border-collapse: collapse;"> <tr> <td style="padding: 2px 5px;"><u>ZAKAZKA:</u></td> <td style="padding: 2px 5px;">000</td> </tr> <tr> <td style="padding: 2px 5px;"><u>DATA:</u></td> <td style="padding: 2px 5px;">12/2023</td> </tr> <tr> <td style="padding: 2px 5px;"><u>REVIZE:</u></td> <td style="padding: 2px 5px;">000</td> </tr> <tr> <td style="padding: 2px 5px;"><u>HP:</u></td> <td style="padding: 2px 5px;">Ing. Zdeněk Tesař</td> </tr> </table>	<u>ZAKAZKA:</u>	000	<u>DATA:</u>	12/2023	<u>REVIZE:</u>	000	<u>HP:</u>	Ing. Zdeněk Tesař
<u>ZAKAZKA:</u>	000								
<u>DATA:</u>	12/2023								
<u>REVIZE:</u>	000								
<u>HP:</u>	Ing. Zdeněk Tesař								
<p><u>AKCE:</u></p> <p style="text-align: center; font-size: 1.2em; margin-top: 20px;">Bezpečný pohyb chodců v Olovnici</p> <p><u>MÍSTO STAVBY:</u> Olovnice [711 039], ul.Kladenská, Kralupská</p> <p><u>ZADAVATEL:</u> Obec Olovnice U Rybníka 45, 273 23 Olovnice</p> <p><u>STUPĚN PROJEKTU:</u></p> <p style="text-align: center; font-size: 1.2em; margin-top: 10px;">Dokumentace pro společné povolení stavby</p>									
<p><u>ČASŤ DOKUMENTACE:</u></p> <p style="text-align: center; font-size: 1.2em; margin-top: 10px;">Stavební část</p> <p><u>SKUPINA OBJEKTŮ:</u> Objekty pozemních komunikací</p> <p><u>ZPRACOVATEL ČÁSTI:</u> Ing. Zdeněk Tesař Na Pláni 2832/11 Praha 5- Smíchov 150 00</p>	<table border="1" style="width: 100%; border-collapse: collapse;"> <tr> <td style="padding: 2px 5px;"><u>DIL:</u></td> <td style="padding: 2px 5px;">D.1.</td> </tr> <tr> <td style="padding: 2px 5px;"><u>ŘÁDA:</u></td> <td style="padding: 2px 5px;">100 D.1.</td> </tr> <tr> <td style="padding: 2px 5px;"><u>COPOVĚDĚNÝ PROJEKTANT:</u></td> <td style="padding: 2px 5px;">Ing. Zdeněk Tesař</td> </tr> <tr> <td style="padding: 2px 5px;"><u>KRESLE:</u></td> <td style="padding: 2px 5px;">Ing. Zdeněk Tesař</td> </tr> </table>	<u>DIL:</u>	D.1.	<u>ŘÁDA:</u>	100 D.1.	<u>COPOVĚDĚNÝ PROJEKTANT:</u>	Ing. Zdeněk Tesař	<u>KRESLE:</u>	Ing. Zdeněk Tesař
<u>DIL:</u>	D.1.								
<u>ŘÁDA:</u>	100 D.1.								
<u>COPOVĚDĚNÝ PROJEKTANT:</u>	Ing. Zdeněk Tesař								
<u>KRESLE:</u>	Ing. Zdeněk Tesař								
<p><u>OBŠAH:</u></p> <p style="text-align: center; font-size: 1.2em; margin-top: 10px;">Podélný profil přilehlé ul. Kladenské</p> <p><u>ROZKLÁDÁNÍ V EL. VERZI:</u> UR+SP-OloChO-100D.1.2.b_POP.dwg</p>	<table border="1" style="width: 100%; border-collapse: collapse;"> <tr> <td style="padding: 2px 5px;"><u>PRŮVLAKA:</u></td> <td style="padding: 2px 5px;">100 D.1.2.b1</td> </tr> <tr> <td style="padding: 2px 5px;"><u>MĚŘÍTKO:</u></td> <td style="padding: 2px 5px;">1:500/50</td> </tr> </table>	<u>PRŮVLAKA:</u>	100 D.1.2.b1	<u>MĚŘÍTKO:</u>	1:500/50				
<u>PRŮVLAKA:</u>	100 D.1.2.b1								
<u>MĚŘÍTKO:</u>	1:500/50								