Situace katastrální - lokalita č. 3

Situace katastrální - lokalita č. 4

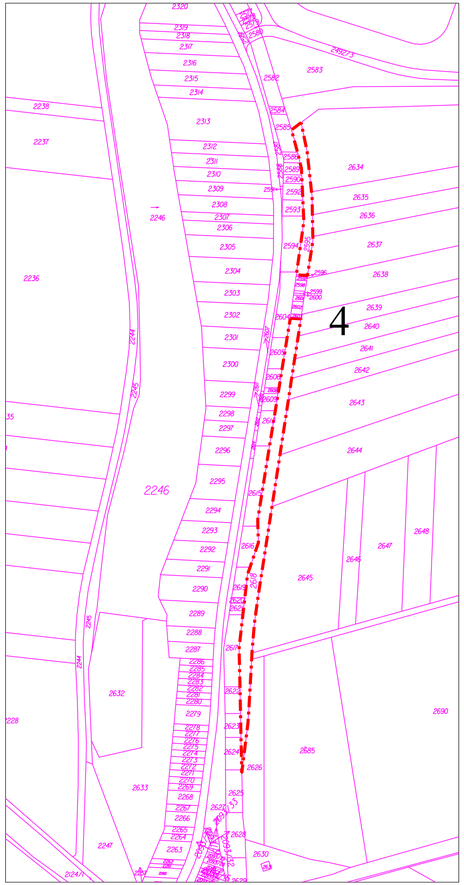

Situace katastrální - lokalita č. 6

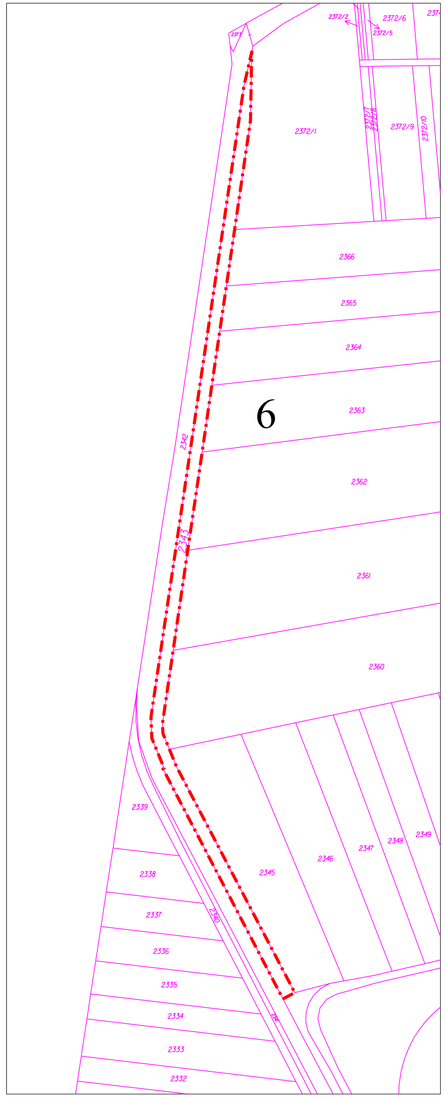

Legenda:

- Hranice řešeného území
- 1-6 Číslo řešené lokality
- Hranice parcel
- 2079 Číslo parcely

S

Situace katastrální - lokalita č. 5

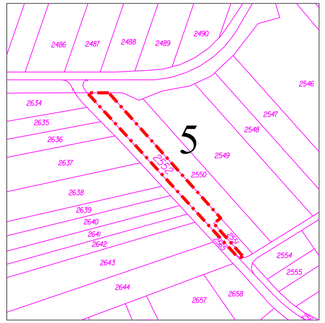

Poznámka:
Před započetím prací je nutno vytyčit všechny IS příslušnými správci sítí, včetně přípojek přímo na staveništi a provést jejich ochranu. Při veškerých zemních pracích, zejména výkopových je nutno chránit je takovým způsobem, aby nedošlo k jejich poškození. Při pracích v blízkosti podzemního vedení je nutno provádět výkopy ručně podle požadavků správců inženýrských sítí!

Souřadný systém: JTSK Výškový systém: Bpv

PROJEKCE ZAHRADNÍ, KRAJINNÁ A GIS, s.r.o.
Mathonova 60, 613 00 Brno, tel.: 548 525 991, email: pzkagis@pzkagis.cz, http://www.pzkagis.cz

Investor: Magistrát města Brna Odbor životního prostředí Kounicova 67 601 67 BRNO	Projektant části PD:	Autorizační razítko:
Hlavní inženýr projektu: Ing. Yvona Lacinová	Vypracoval: Bc. Pavlína Hlavačková	Kontroloval: Ing. Yvona Lacinová

Název akce:
Příprava a realizace prvků územního systému ekologické stability - USES v k.ú. Chrlice

Název výkresu:
Situace katastrální - lokality č. 3, 4, 5, 6

Datum:	srpen 2011
Č. zakázky:	1171
Druh dok.:	RPD
Úroveň dok.:	FINAL
Formát:	3 A4
Č. výkresu: 10	Č. paré:
Měřítko	1 : 2 000