naše značka
5003117742

vyřizuje
Dominika Zeťová

e-mail
technici@gasnet.cz

datum
23.07.2024

PFProjekt s.r.o.
Soukenická 64/22
27401 Slaný

Věc:
Tuchlovice, společná stezka - Dřevěnkov

K.ú. - p.č.: Tuchlovice

Stavebník: Obec Tuchlovice , U Staré školy 83 , 27302 Tuchlovice

Účel stanoviska: Povolení stavby - stavební režim (ÚR+SP)

GasNet, s.r.o., jako provozovatel distribuční soustavy (PDS) a technické infrastruktury, zastoupený GasNet Služby, s.r.o., vydává toto stanovisko:

V ZÁJMOVÉM ÚZEMÍ SE NACHÁZÍ TATO PLYNÁRENSKÁ ZAŘÍZENÍ A PLYNOVODNÍ PŘÍPOJKY (dále PZ):

- STL plynovod PE DN 63, 50 + přípojky

Ochranné pásmo STL plynovodů a přípojek je v zastavěném území obce 1 m na obě strany od potrubí.
Ochranné pásmo slouží k zajištění bezpečného a spolehlivého provozu plynárenského zařízení.

V ochranném pásmu plynovodů a přípojek budou veškeré práce prováděny výhradně ručním způsobem.
Veškeré stavební práce musí být vykonávány tak, aby v žádném případě nenarušily bezpečný provoz uvedených plynárenských zařízení a plynovodních přípojek.

ZPEVNĚNÉ PLOCHY:
- STL PZ bude chráněno betonovými panely
- Před zahájením stavby bude provedeno vytýčení PZ a zabezpečení všech poklopů na PZ
- Následně budou provedeny ručně kopané sondy za účelem zjištění skutečné hloubky uložení plynovodů a přípojek, které jsou zpravidla umístěny výše než je povrch plynovodu.
- Požadujeme, aby veškeré zemní práce v ochranném pásmu stávajících PZ byly prováděny nejméně 0,4 m nad jejich povrchem.
- Po odtěžení stávající konstrukce komunikace dojde k podstatnému snížení krytí stávajícího PZ.
- Je vyloučeno použití těžké mechanizace (zejména válců s trny, zemních fréz atd.) přímo nad potrubím.
- Při provádění prací je třeba věnovat zvýšenou pozornost a opatrnost u míst s odbočkami, kde navrtávací odbočkový T-kus vyčnívá nad vlastní porubí a mohlo by dojít k jeho utržení.
- Realizací stavby nesmí dojít ke snížení krytí PZ pod hodnotu 1 m (min. 0,8m).
- Nové uliční vpusti musí být umístěny v minimální vzdálenosti 0,5 m od obrysu stávajícího PZ.
- Dopravní značení musí být umístěno od stávajícího PZ v minimální vzdálenosti 1 m.
- Při vysazování stromů a okrasných dřevin požadujeme dodržet od stávajícího PZ vzdálenost minimálně 1 m na obě strany, měřeno od obrysu kořenového balu k obrysu PZ.

VEŘEJNÉ OPLOCENÍ:
- souběh kabelů VO s STL plyn. zařízením min. 0,6 m (dle ČSN 73 6005)
- při křížení musí být kabel uložen v chráničce s přesahem 1 metr na každou stranu
- vzdálenost vnější hrany betonového základu stožáru VO (sloupu NN) od líce plynovodního potrubí musí být minimálně 500 mm
- hloubku základu stožáru nutno určit tak, aby stabilita stožáru zůstala zachována i při odkrytí (sousedního) plynárenského

zařízení.

V případě, že během stavby bude zjištěno, že není možné provést stavbu bez rizika poškození PZ, bude nutné provést přeložku těchto PZ tak, aby bylo dosaženo požadovaného krytí ve vztahu k nové konstrukci komunikace. Tato úprava bude provedena v souladu se zákonem č. 458/2000 Sb.v platném znění jako přeložka plynárenského zařízení na náklady investora.

Při realizaci stavby je nutno dodržovat veškerá pravidla stanovená pro práce v ochranném pásmu (OP) plynárenského zařízení a plynovodních přípojek, které činí 1 m na každou stranu měřeno kolmo od osy plynovodu a přípojek. Veškeré stavební práce budou prováděny v OP výhradně ručním způsobem a musí být vykonávány tak, aby v žádném případě nenarušily bezpečný provoz uvedených plynárenských zařízení a plynovodních přípojek.

V rozsahu této stavby souhlasíme s povolením stavby dle zákona 183/2006 Sb. ve znění pozdějších předpisů. Tento souhlas platí pro územní řízení, řízení o územním souhlasu, veřejnoprávní smlouvy pro umístění stavby, zjednodušené územní řízení, ohlášení, stavební řízení, společné územní a stavební řízení, vodoprávní řízení, veřejnoprávní smlouvu o provedení stavby nebo oznámení stavebního záměru s certifikátem autorizovaného inspektora.

Pokud se stane stanovisko v době své platnosti součástí rozhodnutí stavebního úřadu (bude citována naše značka stanoviska), prodlužuje se jeho platnost o dobu platnosti rozhodnutí stavebního úřadu.

V zájmovém území se mohou nacházet plynárenská zařízení jiných vlastníků či správců, případně i dlouhodobě nefunkční/ neprovozovaná plynárenská zařízení bez dostupných informací o jejich poloze a vlastnictví.
Plynárenská zařízení a plynovodní přípojky (dále jen PZ) jsou dle ust. § 2925 zákona č. 89/2012 Sb., občanského zákoníku, provozovány jako zařízení zvlášť nebezpečná a z tohoto důvodu jsou chráněna ochranným pásmem dle zákona č.458/2000 Sb. ve znění pozdějších předpisů.

Rozsah ochranného pásma je stanoven v zákoně 458/2000 Sb. ve znění pozdějších předpisů.

Stavební činnosti je možné realizovat pouze při dodržení podmínek stanovených v tomto stanovisku. Nebudou-li tyto podmínky dodrženy, budou stavební činnosti považovány dle § 68 zákona č.458/2000 Sb. ve znění pozdějších předpisů za činnost bez našeho předchozího souhlasu. Při každé změně projektu nebo stavby (zejména trasy navrhovaných inženýrských sítí) je nutné požádat o nové stanovisko k této změně.

Nedodržení podmínek uvedených v tomto stanovisku zakládá odpovědnost stavebníka za vzniklé škody.

Za stavební činnosti se pro účely tohoto stanoviska považují všechny činnosti prováděné v ochranném pásmu PZ (tzn. bezvýkopové technologie a terénní úpravy) a činnosti mimo ochranné pásmo, pokud by takové činnosti mohly ohrozit bezpečnost a spolehlivost PZ (např. trhací práce, sesuvy půdy, vibrace, apod.).

Případné zřizování staveniště, skladování materiálů, stavebních strojů apod. bude realizováno mimo ochranné pásmo PZ (není-li ve stanovisku uvedeno jinak).

Při použití nákladních vozidel, stavebních strojů a mechanismů požadujeme zabezpečit případný přejezd přes PZ uložením betonových panelů v místě přejezdu PZ.

PŘI REALIZACI STAVBY BUDOU DODRŽENY TYTO PODMÍNKY PRO PROVÁDĚNÍ STAVEBNÍ ČINNOSTI:

(1) Před zahájením stavební činnosti bude provedeno vytyčení trasy a přesné určení uložení PZ. Vytyčení trasy provede příslušná regionální oblast ZDARMA. Formulář a kontakt naleznete na https://www.gasnet.cz/cs/ds-vytyceni-pz/, lze využít QR kód, který je uveden v tomto stanovisku. Při podání žádosti uvede žadatel naši značku (číslo jednací) uvedenou v úvodu tohoto stanoviska a sdělí termín zahájení a ukončení stavby. O provedeném vytyčení trasy bude sepsán protokol. Přesné určení uložení PZ (sondou)je povinen provést stavebník na svůj náklad.
BEZ VYTYČENÍ TRASY A PŘESNÉHO URČENÍ ULOŽENÍ PZ STAVEBNÍKEM NESMÍ BÝT VLASTNÍ STAVEBNÍ ČINNOST ZAHÁJENA. VYTYČENÍ POVAŽUJEME ZA ZAHÁJENÍ STAVEBNÍ ČINNOSTI V OCHRANNÉM A BEZPEČNOSTNÍM PÁSMU PZ. PROTOKOL O VYTYČENÍ MÁ PLATNOST 2 MĚSÍCE.

(2)Stavebník je povinen stavebnímu podnikateli prokazatelně předat kopii tohoto stanoviska. Převzetí kopie stvrdí stavební podnikatel stavebníkovi svým podpisem a zápisem do stavebního deníku. Pracovníci provádějící stavební činnosti budou prokazatelně seznámeni s polohou PZ, rozsahem ochranného pásma a těmito podmínkami.

(3) Bude dodržena mj. ČSN 73 6005, TPG 702 01, TPG 702 04, TPG 700 03, zákon č.458/2000 Sb. ve znění pozdějších předpisů, případně další předpisy související s uvedenou stavbou.

(4) Při provádění stavební činnosti v ochranném pásmu PZ vč. přesného určení uložení PZ je stavebník povinen učinit taková opatření, aby nedošlo k poškození PZ nebo ovlivnění jejich bezpečnosti a spolehlivosti provozu. Nebude použito

nevhodného nářadí, zemina bude těžena pouze ručně bez použití pneumatických, elektrických, bateriových a motorových nářadí.

(5) V případě použití bezvýkopových technologií (např. protlaku) bude před zahájením stavební činnosti provedeno úplné obnažení PZ v místě křížení na náklady stavebníka. Technologie musí být navržena tak, aby v místě křížení nebo souběhu s PZ byl dostatečný stranový nebo výškový odstup od PZ, který zajistí nepoškození PZ během prací a to s ohledem na použitou bezvýkopovou technologii a všechny její účinky na okolní terén. V případě, že nemůže být tato podmínka dodržena, nesmí být použita bezvýkopová technologie.

(6) Odkrytá PZ budou v průběhu nebo při přerušení stavební činnosti řádně zabezpečena proti jejich poškození.

(7) Poklopy uzávěrů a ostatních armatur na PZ, vč. hlavních uzávěrů plynu (HUP) na odběrném plynovém zařízení udržovat stále přístupné a funkční po celou dobu trvání stavební činnosti.

(8) Bude zachována hloubka uložení PZ (není-li ve stanovisku uvedeno jinak).

(9) Stavebník je povinen neprodleně oznámit každé i sebemenší poškození PZ (vč. drobných vrypů do PE potrubí, poškození izolace, signalizačního vodiče, výstražné fólie, markeru atd.) na telefon 1239.

(10) Před provedením zásypu výkopu a v průběhu stavby bude provedena kontrola dodržení podmínek stanovených pro stavební činnosti v ochranném pásmu PZ. Povinnost kontroly se vztahuje i na PZ, která nebyla odhalena. Kontrolu provede příslušná regionální oblast (formulář a kontakt naleznete na https://www.gasnet.cz/cs/ds-vytyceni-pz/, lze využít QR kód, který je uveden v tomto stanovisku). Při žádosti uvede žadatel naši značku (číslo jednací) uvedenou v úvodu tohoto stanoviska. Kontrolu je třeba objednat min. 5 dnů předem.
Předmětem kontroly je také ověření dodržení stanovené odstupové vzdálenosti staveb, které byly povoleny v ochranném a bezpečnostním pásmu PZ.

(11) O provedené kontrole bude sepsán protokol. Bez provedené kontroly nesmí být PZ zasypána. Stavebník je povinen na základě výzvy provozovatele PZ, nebo jeho zástupce doložit průkaznou dokumentaci o nepoškození PZ během výstavby nebo provést na své náklady kontrolní sondy v místě styku stavby s PZ.

(12) Plynárenské zařízení a plynovodní přípojky budou před zásypem výkopu řádně podsypány a obsypány, bude provedeno zhutnění a bude osazena výstražná fólie žluté barvy, to vše v souladu s předpisem provozovatele distribuční soustavy „Zásady pro projektování, výstavbu, rekonstrukce a opravy“, který naleznete na https://www.gasnet.cz/cs/technicke-dokumenty/ a v souladu s ČSN EN 12007-1-4, TPG 702 01, TPG 702 04.

(13) Neprodleně po skončení stavební činnosti budou řádně osazeny všechny poklopy a nadzemní prvky PZ.

(14) Pokud stavebník nedodrží podmínky stanovené tímto stanoviskem bude činnost stavebníka vyhodnocena provozovatelem PZ jako narušení ochranného nebo bezpečnostního pásma PZ a budou z toho vyvozeny příslušné důsledky.

Platí pouze pro území vyznačené v příloze tohoto stanoviska a to 24 měsíců ode dne jeho vydání.

V případě dotčení pozemku v majetku společnosti GasNet, s.r.o. je třeba dále projednat smluvní vztah k tomuto pozemku. Kontakt na projednání naleznete na adrese www.gasnet.cz/cs/kontaktni-system/, činnost "Smluvní vztahy - pozemky a budovy plynárenských zařízení".

Za správnost a úplnost dokumentace předložené s žádostí včetně jejího souladu s platnými předpisy plně zodpovídá její zpracovatel. Stanovisko nenahrazuje případná další stanoviska k jiným částem stavby.

V případě další korespondence nebo jednání (např. změna stavby) uvádějte naši značku - 5003117742 a datum tohoto stanoviska. Kontakty jsou k dispozici na https://www.gasnet.cz/cs/kontaktni-system/.

Zažádejte o vytyčení

GasNet, s.r.o.
zastoupená společností GasNet Služby, s.r.o., IČ 27935311
Dominika Zeťová
Technik externích požadavků-Čechy
Oddělení zpracování ext. požadavků-Čechy

Přílohy: Orientační zákres plynárenského zařízení, Detailní zákres plynárenského zařízení, Ověřená příloha žadatele, Ověřená příloha žadatele

Příloha: Orientační zákres plynárenského zařízení. Tato příloha je nedílnou součástí stanoviska č. 5003117742 ze dne 23.07.2024.

Provozovatel DS: GasNet, s.r.o.; Stavebník: Obec Tuchlovice , U Staré školy 83 , 27302 Tuchlovice. K.ú.: Tuchlovice.

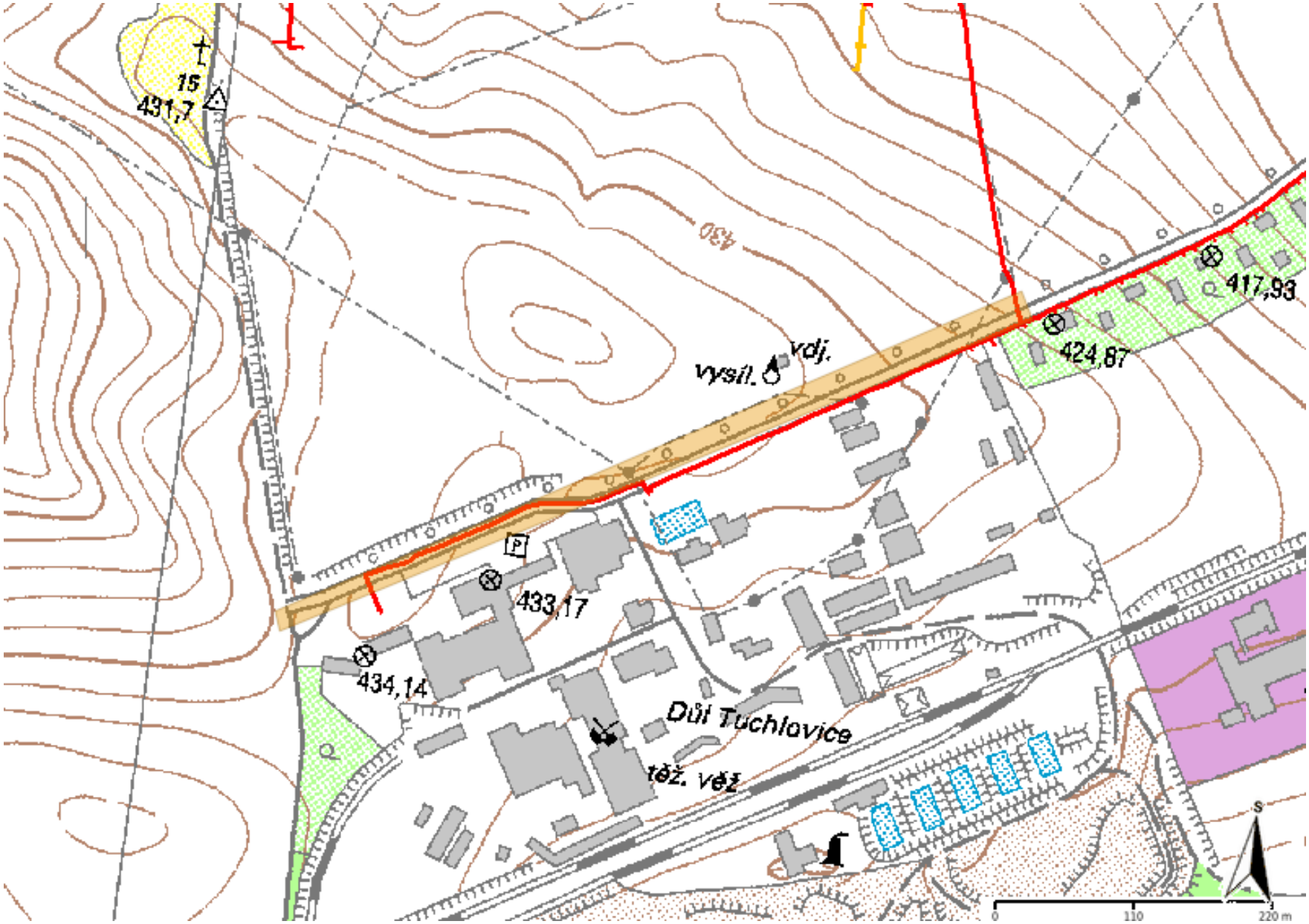

Legenda:

	linie plynovodu
	NTL
	STL
	VTL
	VVTL
	nefunkční
	plánovaná stavba před realizací
	ve výstavbě, neuvedeno do provozu
	regulační stanice
	ochranné zařízení
	kabel
	elektropřípojka
	kabel protikorozní ochrany
	anodové uzemnění
	stanice katodové ochrany
	pásmo vlivu anodového uzemnění SKAO
	neplynovodní zařízení/ technologie (linie/ bod/plocha)

Příloha: Detailní zákres plynárenského zařízení. Tato příloha je nedílnou součástí stanoviska č. 5003117742 ze dne 23.07.2024.

Provozovatel DS: GasNet, s.r.o.; Stavebník: Obec Tuchlovice , U Staré školy 83 , 27302 Tuchlovice. K.ú.: Tuchlovice.

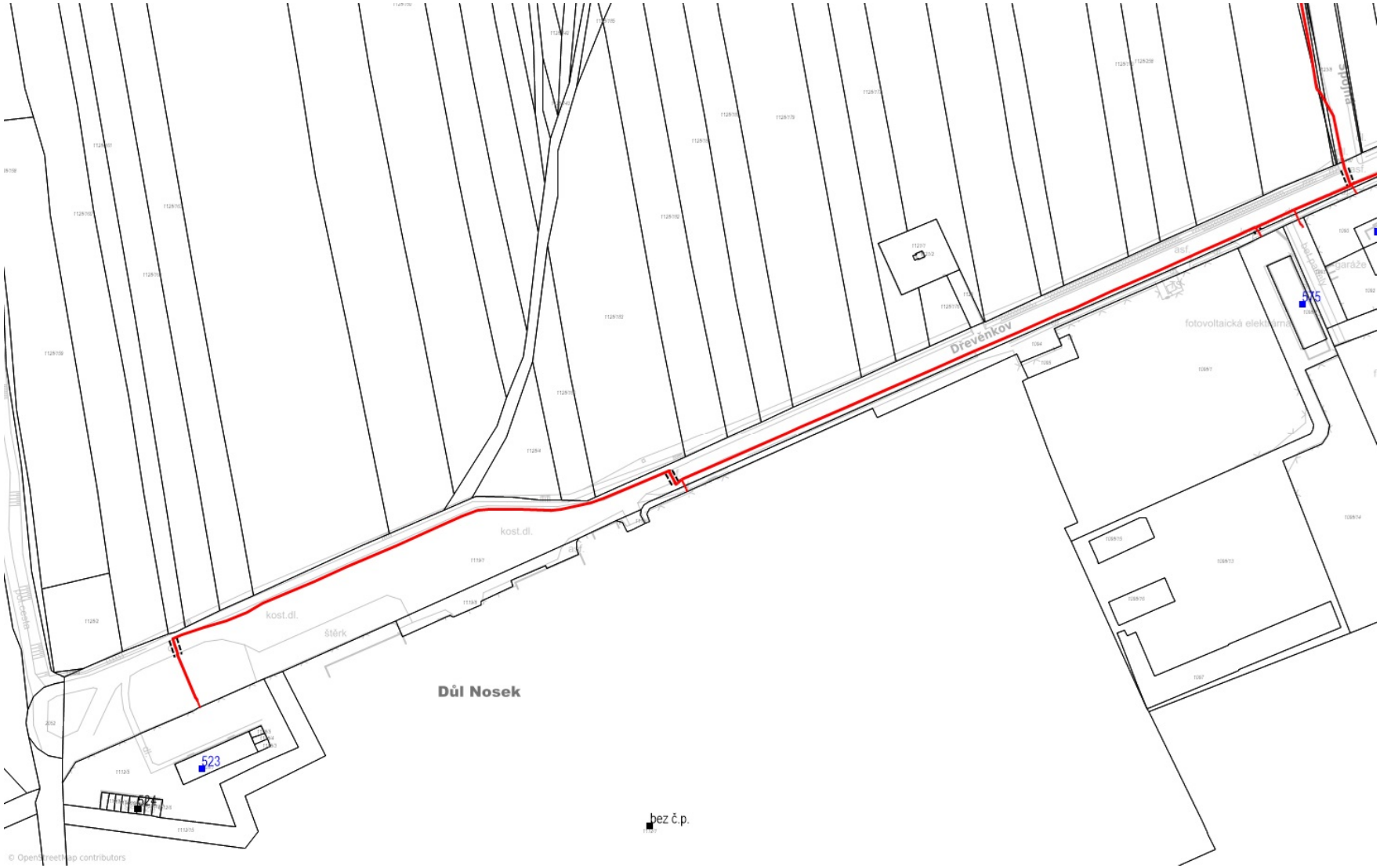

Legenda:

	linie plynovodu
	NTL
	STL
	VTL
	VVTL
	nefunkční
	plánovaná stavba před realizací
	ve výstavbě, neuvedeno do provozu
	regulační stanice
	ochranné zařízení
	kabel
	elektropřípojka
	kabel protikorozní ochrany
	anodové uzemnění
	stanice katodové ochrany
	pásmo vlivu anodového uzemnění SKAO
	neplynovodní zařízení/ technologie (linie/ bod/plocha)

Příloha: Ověřená příloha žadatele. Tato příloha je nedílnou součástí stanoviska č. 5003117742 ze dne 23.07.2024.

Provozovatel DS: GasNet, s.r.o.; Stavebník: Obec Tuchlovice , U Staré školy 83 , 27302 Tuchlovice. K.ú.: Tuchlovice.

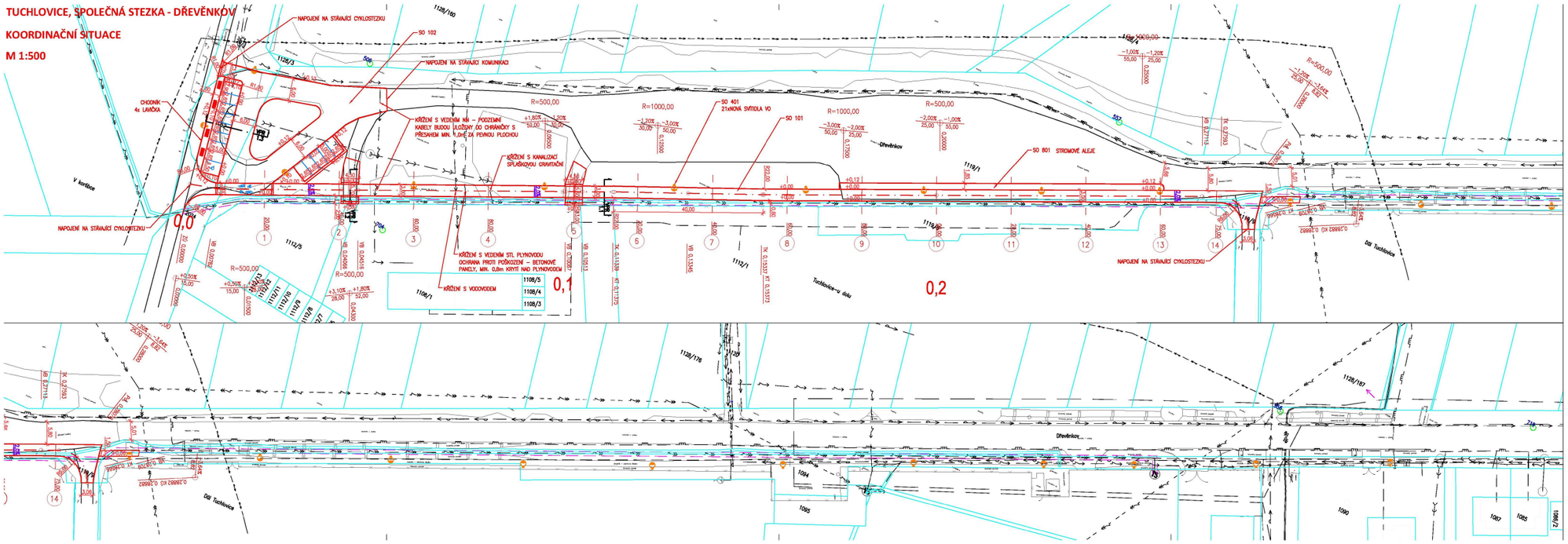

LEGENDA ČAR A SYMBOLŮ

- 5590 KATASTRÁLNÍ MAPA
- NOVÉ HRANY
- STÁVAJÍCÍ HRANY
- VO STÁVAJÍCÍ / NOVÉ
- VPUSŤ STÁVAJÍCÍ / NOVÁ
- VZROSTLÁ ZELEŇ
- HYDRANT / ŠOUPĚ
- STÁVAJÍCÍ DOPRAVNÍ ZNAČENÍ

LEGENDA SÍTÍ

- KANALIZACE JEDNOTNÁ
- KANALIZACE SPLAŠKOVÁ GRAVITAČNÍ
- PLYNOVOD STL
- SILOVÉ VEDENÍ NN (VO) PODZEMNÍ
- SILOVÉ VEDENÍ VN PODZEMNÍ
- SILOVÉ VEDENÍ NN NADZEMNÍ
- SILOVÉ VEDENÍ VN NADZEMNÍ
- VODOVOD
- SDĚLOVACÍ VEDENÍ OVĚŘENÉ
- VODOVOD MIMO PROVOZ
- NEPROVOZOVANÉ SÍTĚ
- OCHRANNÉ PÁSMO SÍTĚ

POZNÁMKY:

Inženýrské sítě

- Před zahájením prací na objektu je zhotovitel povinen zajistit vytyčení stávajících inženýrských sítí u jejich správců v místech dotčených stavbou. Bez tohoto vytyčení nesmí být zahájeny zemní práce a je nutné udržovat jej po celou dobu stavby!
- Průběhy sítí uvedené v dokumentaci jsou přeneseny ze zpřesněných elektronických formátů v souřadnicovém systému S-JTSK, které byly poskytnuty jednotlivými správci v rámci projektové přípravy.

PROJEKTANT	PRPROJEKT s.r.o. IČO: 07071353 A: Soukenická 64/22, Starý 274 01	INVESTOR	Obec Tuchlovice U Staré školy 83 273 02 Tuchlovice IČ: 00235041
MÍSTO	Obec Tuchlovice [532983], poz. 1119/1, k.ú. Tuchlovice [771317]		
AKCE	Tuchlovice, společná stezka - Dřevěnkov		
NÁZEV	Koordinační situace		

KONTROLOVAL	Ing. Petr Fejt
VYPRACOVAL	Ing. Pavel Kolář
STUPEŇ PD	DUR+DSP
ČÍSLO ZAKÁZKY	24044
DATUM	6/2024
MĚŘÍTKO	M 1:500
ROZMĚR PAPÍRU	1050x297 mm
PŘÍLOHA	C.3.
ČÍSLO PARÉ	

Příloha: Ověřená příloha žadatele. Tato příloha je nedílnou součástí stanoviska č. 5003117742 ze dne 23.07.2024.

Provozovatel DS: GasNet, s.r.o.; Stavebník: Obec Tuchlovice , U Staré školy 83 , 27302 Tuchlovice. K.ú.: Tuchlovice.

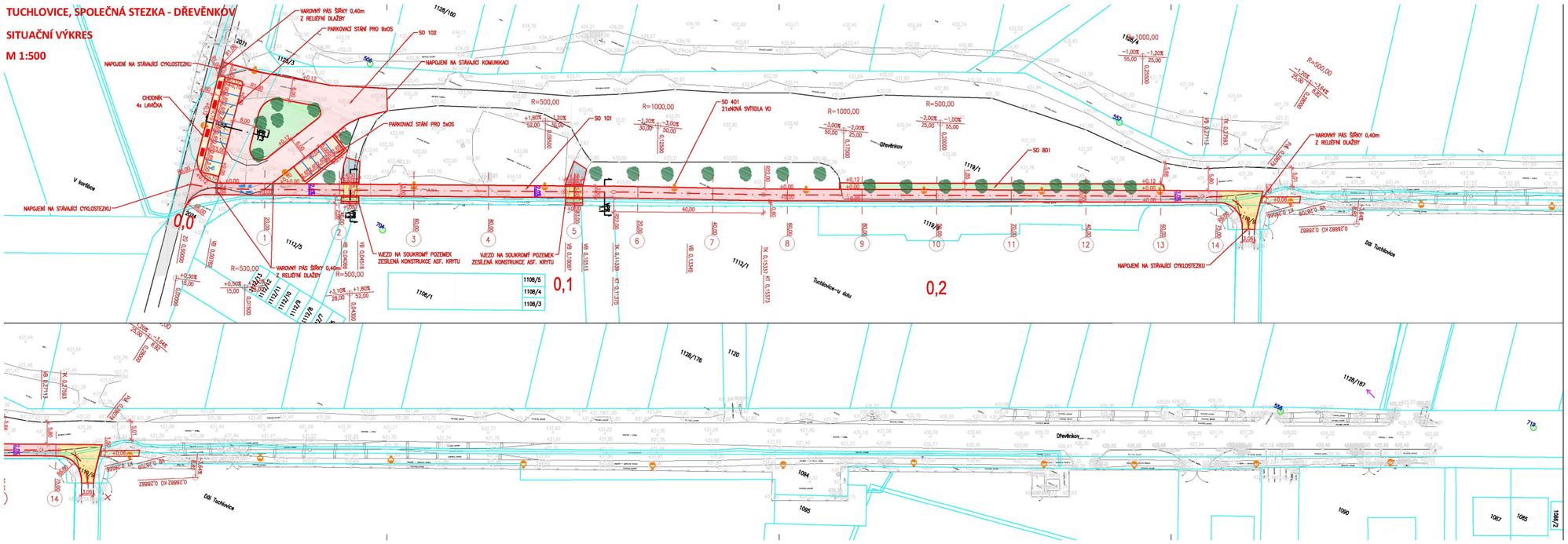

LEGENDA ČAR A SYMBOLŮ

- KATASTRÁLNÍ MAPA
- NOVÉ HRANY
- STÁVAJÍCÍ HRANY
- VO STÁVAJÍCÍ / NOVÉ
- VPUSŤ STÁVAJÍCÍ / NOVÁ
- VZROSTLÁ ZELEŇ
- HYDRANT / ŠOUPĚ
- SDZ STÁVAJÍCÍ

LEGENDA PLOCH

- CYKLOSTEZKA ASFALTOVÁ
- CYKLOSTEZKA STÁVAJÍCÍ ASFALTOVÁ
- CHODNÍK DLÁŽDĚNÝ
- DLAŽBA BETONOVÁ
- DLAŽBA HLADKÁ
- OHUMUSOVÁNÍ A ZATRAVNĚNÍ
- VJEZD ASFALTOVÝ
- VOZOVKA ASFALTOVÁ
- ASF. RECYKLÁT

PROJEKT	PFPROJEKT s.r.o. IČO: 07371353 A: Soukenická 64/22, Starý 274 01	Obec Tuchlovice U Staré školy 83 273 02 Tuchlovice IČ: 00235041	KONTROLOVAL: Ing. Petr Fojt; VYPRACOVAL: Ing. Pavel Kolář; STUPEŇ PD: DUR+DSP; ČÍSLO ZAKÁZKY: 24044; DATUM: 6/2024; MĚŘÍTKO: M 1:500; ROZMĚR PAPÍRU: 1050x297 mm
MÍSTO	Obec Tuchlovice [532983], poz. 1119/1, k.ú. Tuchlovice [771317]		
AKCE	Tuchlovice, společná stezka - Dřevěnkov		
OBJEKT	SO 101 - Stezka k parkovišti		
NÁZEV	Situační výkres		PŘÍLOHA: D.1.1.2.1. ČÍSLO AKCE